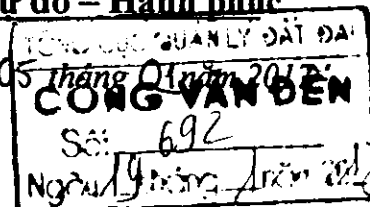


Số: 03 /TB - STNMT

Đắk Lắk, ngày 05 tháng 01 năm 2017



THÔNG BÁO

Về việc Giấy chứng nhận số AI 666563, số vào sổ H 00906 được Ủy ban nhân dân huyện Cư Mgar cấp ngày 02/04/2008 cho hộ ông: Y Thương Hwing, tại thửa đất số 53, tờ bản đồ số 03, đất thuộc xã Ea Hđing, huyện Cư Mgar, tỉnh Đắk Lắk không còn giá trị pháp lý

Ngày 05/01/....2017, Sở Tài nguyên và Môi trường tỉnh Đắk Lắk đã ban hành Quyết định số...03.../QĐ-STNMT về việc huỷ bỏ giá trị pháp lý giấy chứng nhận số: AI 666563, số vào sổ: H 00906, cấp ngày 02/04/2008 cho hộ ông: Y Thương Hwing, tại thửa đất số 53, tờ bản đồ số 03, đất thuộc xã Ea Hđing, huyện Cư Mgar, tỉnh Đắk Lắk (địa chỉ thường trú: Buôn Ea Sang, xã Ea Hđing, huyện Cư Mgar, tỉnh Đắk Lắk, diện tích 9873m² (Chín nghìn tám trăm bảy mươi ba mét vuông), mục đích sử dụng: đất trồng cây lâu năm, thời hạn sử dụng: 2043, đất tọa lạc xã Ea Hđing, huyện Cư Mgar, tỉnh Đắk Lắk.

Lý do huỷ bỏ: Giấy chứng nhận quyền sử dụng đất nêu trên bị mất.


Sở Tài nguyên và Môi trường thông báo đến Ngân hàng Nhà nước Việt Nam chi nhánh tỉnh Đắk Lắk; Phòng Tài nguyên và Môi trường các huyện, thị xã Buôn Hồ, thành phố Buôn Ma Thuột và các tổ chức, cá nhân có liên quan được biết: Kể từ ngày 05./01/2017, giấy chứng nhận số: AI 666563, số vào sổ: H 00906, cấp ngày 02/04/2008 cho hộ ông: Y Thương Hwing, tại thửa đất số 53, tờ bản đồ số 03, đất thuộc xã Ea Hđing, huyện Cư Mgar, tỉnh Đắk Lắk (địa chỉ thường trú: Buôn Ea Sang, xã Ea Hđing, huyện Cư Mgar, tỉnh Đắk Lắk, diện tích 9873m² (Chín nghìn tám trăm bảy mươi ba mét vuông), mục đích sử dụng: đất trồng cây lâu năm, thời hạn sử dụng: 2043, đất tọa lạc xã Ea Hđing, huyện Cư Mgar, tỉnh Đắk Lắk không còn giá trị pháp lý.

Sở Tài nguyên và Môi trường thông báo cho các tổ chức, cá nhân có liên quan được biết./.

Nơi nhận:

- Tổng cục QLDD-Bộ TNMT (thay B/c)
- Ngân hàng Nhà nước Việt Nam-CN tỉnh Đắk Lắk
- UBND huyện Cư Mgar;
- Văn phòng Đăng ký đất đai;
- Chi nhánh Văn phòng ĐKDD các huyện, tp. Buôn Ma Thuột, thị xã Buôn Hồ;
- UBND xã Ea Mnang, huyện Cư Mgar;
- Hộ ông: Y Thương Hwing;
- Lưu VT, QLDD, VPĐKDD(MI.40b).

GIÁM ĐỐC



KT. GIÁM ĐỐC
PHÓ GIÁM ĐỐC
Y KANIN H' ĐOK

1. Introduction
2. Methodology

3. Results
4. Discussion

5. Conclusion
6. References

Figure 1

Số: 41 /TB - STNMT

Đắk Lắk, ngày 06 tháng 01 năm 2017

THÔNG BÁO

Về việc Giấy chứng nhận quyền sử dụng đất có số vào sổ 212074 được cấp theo Quyết định số 584/QĐ-UB ngày 12/11/1999 do Ủy ban nhân dân huyện Krông Búk (nay là thị xã Buôn Hồ) cho ông Y Na Niê và bà H Bleñ Mlô tại xã Ea Drông, huyện Krông Búk (nay là xã Ea Drông, thị xã Buôn Hồ, tỉnh Đắk Lắk) không còn giá trị pháp lý.

Ngày 06/01/.....2017, Sở Tài nguyên và Môi trường tỉnh Đắk Lắk đã ban hành Quyết định số 09./QĐ-STNMT về việc huỷ bỏ giá trị pháp lý Giấy chứng nhận quyền sử dụng đất có số vào sổ 212074 được cấp theo Quyết định số 584/QĐ-UB ngày 12/11/1999 do Ủy ban nhân dân huyện Krông Búk (nay là Ủy ban nhân dân thị xã Buôn Hồ).


Lý do huỷ bỏ: Giấy chứng nhận quyền sử dụng đất bị mất.

Sở Tài nguyên và Môi trường thông báo đến Ngân hàng Nhà nước Việt Nam chi nhánh tỉnh Đắk Lắk; Phòng Tài nguyên và Môi trường các huyện, thị xã Buôn Hồ, thành phố Buôn Ma Thuột và các tổ chức, cá nhân có liên quan được biết: Kể từ ngày 06/01/2017, Giấy chứng nhận quyền sử dụng đất có số vào sổ 212074 được cấp theo Quyết định số 584/QĐ-UB ngày 12/12/2001 do Ủy ban nhân dân huyện Krông Búk (nay là Ủy ban nhân dân thị xã Buôn Hồ), không còn giá trị pháp lý.

Sở Tài nguyên và Môi trường thông báo cho các tổ chức, cá nhân có liên quan được biết./.

Nơi nhận:

- Tổng cục QLĐĐ-Bộ TNMT (thay B/c)
- Ngân hàng NN Việt Nam CN tỉnh Đắk Lắk (để thông báo cho các tổ chức tín dụng);
- UBND thị xã Buôn Hồ;
- Phòng TN&MT các huyện, tp. Buôn Ma Thuột, thị xã Buôn Hồ;
- Văn phòng Đăng ký đất đai;
- Chi nhánh Văn phòng ĐKĐĐ các huyện, tp. Buôn Ma Thuột, thị xã Buôn Hồ;
- UBND xã Ea Drông, thị xã Buôn Hồ;
- ông Y Na Niê và bà H Bleñ Mlô;
- Lưu VT, QLĐĐ, VPĐKĐĐ (L40b).



GIÁM ĐỐC

GIÁM ĐỐC
Bùi Thanh Lam

Số: 28 /TB - STNMT

Đắk Lắk, ngày 12 tháng 01 năm 2017

THÔNG BÁO

Về việc Giấy chứng nhận quyền sử dụng đất số V 424965 được Ủy ban nhân dân huyện Krông Bông cấp ngày 30/7/2002 cho hộ bà Nguyễn Thị Xí tại thị trấn Krông Kmar, huyện Krông Bông, Đắk Lắk không còn giá trị pháp lý.

Ngày 12/01/.....2017, Sở Tài nguyên và Môi trường tỉnh Đắk Lắk đã ban hành Quyết định số 92/QĐ-STNMT về việc huỷ bỏ giá trị pháp lý Giấy chứng nhận quyền sử dụng đất số V 424965, tại thửa đất số: 163D, tờ bản đồ số: 4, diện tích: 150m², trong đó 60m² đất ở và 90m² đất màu. Được Ủy ban nhân dân huyện Krông Bông cấp ngày 30/7/2002.

Lý do huỷ bỏ: Giấy chứng nhận quyền sử dụng đất nêu trên bị mất trong quá trình sử dụng.

Sở Tài nguyên và Môi trường thông báo đến Ngân hàng Nhà nước Việt Nam chi nhánh tỉnh Đắk Lắk; Phòng Tài nguyên và Môi trường các huyện, thị xã Buôn Hồ, thành phố Buôn Ma Thuột, hộ bà Nguyễn Thị Xí và các tổ chức, cá nhân có liên quan được biết: Kể từ ngày 12/01/2017, Giấy chứng nhận quyền sử dụng đất số V 424965 được Ủy ban nhân dân huyện Krông Bông cấp ngày 30/7/2002, không còn giá trị pháp lý.

Sở Tài nguyên và Môi trường thông báo cho các tổ chức, cá nhân có liên quan được biết./.

Nơi nhận:

- Tổng cục QLDD-Bộ TNMT (thay B/c)
- Ngân hàng Nhà nước Việt Nam chi nhánh tỉnh Đắk Lắk;
- UBND huyện Krông Bông ;
- Văn phòng Đăng ký đất đai;
- Chi nhánh Văn phòng ĐKDD các huyện, tp. Buôn Ma Thuột, thị xã Buôn Hồ;
- UBND thị trấn Krông Kmar, huyện Krông Bông;
- Hộ bà Nguyễn Thị Xí;
- Lưu VT, Chi cục QLDD, VPĐKDD (h40b).

GIÁM ĐỐC



KT. GIÁM ĐỐC
PHÓ GIÁM ĐỐC
Y KANIN H' ĐƠK