

THÔNG BÁO

Về việc hủy bỏ giá trị pháp lý Giấy chứng nhận quyền sử dụng đất có số vào sổ cấp Giấy chứng nhận: 00694 do Ủy ban nhân dân huyện Lắk cấp ngày 20/8/1997 cho hộ ông Nghiêm Văn Minh không còn giá trị pháp lý

Ngày 11/9/2017, Sở Tài nguyên và Môi trường tỉnh Đắk Lắk đã ban hành Quyết định số 553./QĐ-STNMT về việc hủy bỏ giá trị pháp lý Giấy chứng nhận quyền sử dụng đất có số vào sổ cấp Giấy chứng nhận 00694 do Ủy ban nhân dân huyện Lắk cấp ngày 20/8/1997 cho hộ ông Nghiêm Văn Minh

Lý do hủy bỏ: Giấy chứng nhận bị mất.

Văn phòng Đăng ký Đất đai thông báo đến Ngân hàng Nhà nước Việt Nam chi nhánh tỉnh Đắk Lắk; Phòng Tài nguyên và Môi trường các huyện, thị xã Buôn Hồ, thành phố Buôn Ma Thuột và các tổ chức, cá nhân có liên quan được biết: Kể từ ngày 11/9/2017, Giấy chứng nhận có số vào sổ cấp Giấy chứng nhận 00694 do Ủy ban nhân dân huyện Lắk cấp ngày 20/8/1997 cho hộ ông Nghiêm Văn Minh tại thửa đất số 254, tờ bản đồ số 16, diện tích 890m² (trong đó: Đất ở: 400m²; Đất trồng cây hàng năm: 490m²) tại địa bàn xã Buôn Triết, huyện Lắk, tỉnh Đắk Lắk không còn giá trị pháp lý.

Văn phòng Đăng ký Đất đai thông báo cho các tổ chức, cá nhân có liên quan được biết./.

Nơi nhận:

- Tổng cục QLĐĐ-Bộ TNMT (thay B/c);
- Ngân hàng NN Việt Nam CN tỉnh Đắk Lắk (để thông báo cho các CN trực thuộc);
- Sở tư pháp(để thông báo cho các văn phòng Công chứng)
- UBND huyện Lắk;
- Chi nhánh Văn phòng ĐKĐĐ các huyện, tp. Buôn Ma Thuột, thị xã Buôn Hồ;
- UBND xã Buôn Triết;
- Hộ ông Nghiêm Văn Minh;
- Lưu VT. VPĐKĐĐ(Th35b).

**K/T. GIÁM ĐỐC
PHÓ GIÁM ĐỐC**



Phan Khắc Hùng

THÔNG BÁO

Về việc Giấy chứng nhận quyền sử dụng đất số K 538421 ngày 01/12/1997 do UBND huyện Ea Kar cấp cho hộ ông Bùi Đức Ngoãn không còn giá trị pháp lý

Ngày 12/9/2017, Sở Tài nguyên và Môi trường tỉnh Đắk Lắk đã ban hành Quyết định số 554/QĐ-STNMT về việc hủy bỏ giá trị pháp lý Giấy chứng nhận quyền sử dụng đất số K 538421 ký ngày 01/12/1997 do UBND huyện Ea Kar cấp cho hộ ông Bùi Đức Ngoãn.

Lý do hủy bỏ: Giấy chứng nhận quyền sử dụng đất nêu trên bị mất.

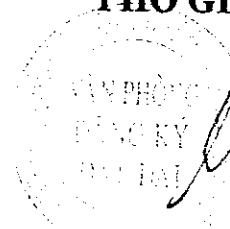
Văn phòng Đăng ký Đất đai thông báo đến Ngân hàng Nhà nước Việt Nam chi nhánh tỉnh Đắk Lắk; Phòng Tài nguyên và Môi trường các huyện, thị xã Buôn Hồ, thành phố Buôn Ma Thuột và các tổ chức, cá nhân có liên quan được biết: Kể từ ngày 12/9/2017, Giấy chứng nhận quyền sử dụng đất số K 538421 ký ngày 01/12/1997 do UBND huyện Ea Kar cấp cho hộ ông Bùi Đức Ngoãn tại thửa đất số 179, tờ bản đồ số 6, diện tích 8830m², sử dụng mục đích đất trồng cây lâu năm, tại địa bàn xã Xuân Phú, huyện Ea Kar, tỉnh Đắk Lắk không còn giá trị pháp lý.

Văn phòng Đăng ký Đất đai thông báo cho các tổ chức, cá nhân có liên quan được biết./.

Nơi nhận:

- Tổng cục QLDD-Bộ TNMT (thay B/c);
- Ngân hàng Nhà nước Việt Nam-CN tỉnh Đắk Lắk;
- Sở Tư pháp tỉnh Đắk Lắk;
- UBND huyện Ea Kar, tỉnh Đắk Lắk;
- Chi nhánh Văn phòng ĐKĐĐ các huyện, thị xã Buôn Hồ và Tp. Buôn Ma Thuột;
- UBND xã Xuân Phú, huyện Ea Kar (niêm yết);
- Hộ ông Bùi Đức Ngoãn, thôn 2, xã Xuân Phú, huyện Ea Kar, tỉnh Đắk Lắk;
- Lưu VT, VPĐKĐĐ.Đ37b

**KT.GIÁM ĐỐC
PHÓ GIÁM ĐỐC**



Phan Khắc Hùng

THÔNG BÁO

Về việc hủy bỏ giá trị pháp lý Giấy chứng nhận quyền sử dụng đất có số vào sổ cấp Giấy chứng nhận: 00689, 00690 do Ủy ban nhân dân huyện Krông Bông cấp theo Quyết định số 258/QĐ_UBND ngày 09/11/1998 của Ủy ban nhân dân huyện Krông Bông cho hộ ông Y Ron Niê không còn giá trị pháp lý

Ngày 12/9/2017, Sở Tài nguyên và Môi trường tỉnh Đắk Lắk đã ban hành Quyết định số 552/QĐ-STNMT về việc hủy bỏ giá trị pháp lý Giấy chứng nhận quyền sử dụng đất có số vào sổ cấp Giấy chứng nhận 00689, 00690 do Ủy ban nhân dân huyện Krông Bông cấp theo Quyết định số 258/QĐ-UBND ngày 09/11/1998 cho hộ ông Y Ron Niê

Lý do hủy bỏ: Giấy chứng nhận bị mất.

Văn phòng Đăng ký Đất đai thông báo đến Ngân hàng Nhà nước Việt Nam chi nhánh tỉnh Đắk Lắk; Phòng Tài nguyên và Môi trường các huyện, thị xã Buôn Hồ, thành phố Buôn Ma Thuột và các tổ chức, cá nhân có liên quan được biết: Kể từ ngày 12/9/2017, Giấy chứng nhận có số vào sổ cấp Giấy chứng nhận 00689 tại thửa đất số 382, tờ bản đồ số 7, diện tích 6300m² (trong đó: Đất ở: 400m²; Đất màu: 5900m²) và Giấy chứng nhận có số vào sổ cấp Giấy chứng nhận tại 00690 tại thửa đất số 381, tờ bản đồ số 7, diện tích 3075m² đất màu tại địa bàn xã Yang Mao, huyện Krông Bông, tỉnh Đắk Lắk do Ủy ban nhân dân huyện Krông Bông cấp theo Quyết định số 258/QĐ-UBND ngày 09/11/1998 của Ủy ban nhân dân huyện Krông Bông cho hộ ông Y Ron Niê không còn giá trị pháp lý.

Văn phòng Đăng ký Đất đai thông báo cho các tổ chức, cá nhân có liên quan được biết./.

Nơi nhận:

- Tổng cục QLĐĐ-Bộ TNMT (thay B/c);
- Ngân hàng NN Việt Nam CN tỉnh Đắk Lắk (để thông báo cho các CN trực thuộc);
- Sở tư pháp(để thông báo cho các văn phòng Công chứng)
- UBND huyện Krông Bông;
- Chi nhánh Văn phòng ĐKĐĐ các huyện, tp. Buôn Ma Thuột, thị xã Buôn Hồ;
- UBND xã Yang Mao;
- Hộ ông Y Ron Niê;
- Lưu VT, VPĐKĐĐ(C35b).

K/T. GIÁM ĐỐC
PHÓ GIÁM ĐỐC



Phan Khắc Hùng

THÔNG BÁO

Về việc hủy bỏ giá trị pháp lý Giấy chứng nhận quyền sử dụng đất số BA 669058, BA 669057 ngày 07/6/2010 do Ủy ban nhân dân huyện Krông Bông cấp cho hộ ông Tôn Thất Long không còn giá trị pháp lý

Ngày 12/9/2017, Sở Tài nguyên và Môi trường tỉnh Đắk Lắk đã ban hành Quyết định số 128/QĐ-STNMT về việc hủy bỏ giá trị pháp lý Giấy chứng nhận quyền sử dụng đất số BA 669058, tại thửa số: 167A, tờ bản đồ số: 9 diện tích 2010m² đất trồng cây hàng năm, và giấy chứng nhận số BA 669057, tại thửa số: 167, tờ bản đồ số: 9 diện tích 1140m² đất trồng cây hàng năm tại địa bàn Thôn 4, xã Khuê Ngọc Điền, huyện Krông Bông, ký ngày 07/6/2010 do Ủy ban nhân dân huyện Krông Bông cấp cho hộ ông Tôn Thất Long.


Lý do hủy bỏ: Giấy chứng nhận bị mất.

Văn phòng Đăng ký Đất đai thông báo đến Ngân hàng Nhà nước Việt Nam chi nhánh tỉnh Đắk Lắk; Phòng Tài nguyên và Môi trường các huyện, thị xã Buôn Hồ, thành phố Buôn Ma Thuột và các tổ chức, cá nhân có liên quan được biết: Kể từ ngày 12/9/2017, Giấy chứng nhận số BA 669058, tại thửa số: 167A, tờ bản đồ số: 9 diện tích 2010m² đất trồng cây hàng năm, và giấy chứng nhận số BA 669057, tại thửa số: 167, tờ bản đồ số: 9 diện tích 1140m² đất trồng cây hàng năm tại địa bàn Thôn 4, xã Khuê Ngọc Điền, huyện Krông Bông, tỉnh Đắk Lắk không còn giá trị pháp lý.

Văn phòng Đăng ký Đất đai thông báo cho các tổ chức, cá nhân có liên quan được biết./.

Nơi nhận:

- Tổng cục QLDD-Bộ TNMT (thay B/c);
- Ngân hàng NN Việt Nam CN tỉnh Đắk Lắk (để thông báo cho các CN trực thuộc);
- Sở tư pháp tỉnh Đắk Lắk, (để thông báo cho các văn phòng công chứng);
- UBND huyện Krông Bông;
- Chi nhánh Văn phòng ĐKĐĐ các huyện, tp. Buôn Ma Thuột, thị xã Buôn Hồ;
- UBND xã khuê Ngọc Điền;
- Hộ ông Tôn Thất Long ;
- Lưu VT, VPĐKĐĐ(C35b).



Phan Khắc Hùng

THÔNG BÁO

Về việc hủy bỏ giá trị pháp lý Giấy chứng nhận quyền sử dụng đất có sổ vào sổ cấp Giấy chứng nhận: 00432 do Ủy ban nhân dân huyện Krông Bông cấp theo Quyết định số 257/QĐ_UBND ngày 09/11/1998 của Ủy ban nhân dân huyện Krông Bông cho hộ ông Y Then Niê không còn giá trị pháp lý

Ngày 12/9/2017, Sở Tài nguyên và Môi trường tỉnh Đắk Lắk đã ban hành Quyết định số 557/QĐ-STNMT về việc hủy bỏ giá trị pháp lý Giấy chứng nhận quyền sử dụng đất có sổ vào sổ cấp Giấy chứng nhận 00432 do Ủy ban nhân dân huyện Krông Bông cấp theo Quyết định số 257/QĐ-UBND ngày 09/11/1998 cho hộ ông Y Then Niê

Lý do hủy bỏ: Giấy chứng nhận bị mất.

Văn phòng Đăng ký Đất đai thông báo đến Ngân hàng Nhà nước Việt Nam chi nhánh tỉnh Đắk Lắk; Phòng Tài nguyên và Môi trường các huyện, thị xã Buôn Hồ, thành phố Buôn Ma Thuột và các tổ chức, cá nhân có liên quan được biết: Kể từ ngày 12/9/2017, Giấy chứng nhận có sổ vào sổ cấp Giấy chứng nhận 00432 do Ủy ban nhân dân huyện Krông Bông cấp theo Quyết định số 257/QĐ-UBND ngày 09/11/1998 của Ủy ban nhân dân huyện Krông Bông cho hộ ông Y Then Niê tại thửa đất số 46, 39, 38; tờ bản đồ số 1; diện tích 16.880m² đất màu tại địa bàn xã Cư Pui, huyện Krông Bông, tỉnh Đắk Lắk không còn giá trị pháp lý.

Văn phòng Đăng ký Đất đai thông báo cho các tổ chức, cá nhân có liên quan được biết./.

Nơi nhận:

- Tổng cục QLĐĐ-Bộ TNMT (thay B/c);
- Ngân hàng NN Việt Nam CN tỉnh Đắk Lắk (để thông báo cho các CN trực thuộc);
- Sở tư pháp(để thông báo cho các văn phòng Công chứng)
- UBND huyện Krông Bông;
- Chi nhánh Văn phòng ĐKĐĐ các huyện, tp. Buôn Ma Thuột, thị xã Buôn Hồ;
- UBND xã Cư Pui;
- Hộ ông Y Then Niê;
- Lưu VT, VPĐKĐĐ(C35b).

**K/T. GIÁM ĐỐC
PHÓ GIÁM ĐỐC**



Phan Khắc Hùng

THÔNG BÁO

Về việc hủy bỏ giá trị pháp lý Giấy chứng nhận quyền sử dụng đất số A 190850 ngày 10/9/1991, do Ủy ban nhân dân huyện Krông Ana, (nay là huyện Cư Kuin) cấp cho hộ ông Y Khễn Bkrông

Ngày 12/9/2017, Sở Tài nguyên và Môi trường tỉnh Đắk Lắk đã ban hành Quyết định số 435/QĐ-STNMT về việc hủy bỏ giá trị pháp lý Giấy chứng nhận quyền sử dụng đất A 190850 ngày 10/9/1991, do Ủy ban nhân dân huyện Krông Ana, (nay là huyện Cư Kuin) cấp cho hộ ông Y Khễn Bkrông.

Lý do hủy bỏ: Giấy chứng nhận bị mất.


Văn phòng Đăng ký Đất đai thông báo đến Ngân hàng Nhà nước Việt Nam chi nhánh tỉnh Đắk Lắk; Phòng Tài nguyên và Môi trường các huyện, thị xã Buôn Hồ, thành phố Buôn Ma Thuột và các tổ chức, cá nhân có liên quan được biết: Kể từ ngày 12/9/2017, Giấy chứng nhận số A 190850 ngày 10/9/1991, do Ủy ban nhân dân huyện Krông Ana (nay là huyện Cư Kuin) cấp cho hộ ông (Y Khễn Bkrông đã chết) con đẻ là bà H Mút Knul được thừa kế tại thửa đất số 2578 tờ bản đồ số 12, diện tích 4560m² mục đích sử dụng (400m² đất ở, 4160m² đất trồng cây lâu năm) tại địa bàn Buôn Tiêu, xã Ea Tiêu, huyện Krông Ana (nay là huyện Cư Kuin), tỉnh Đắk Lắk không còn giá trị pháp lý.

Văn phòng Đăng ký Đất đai thông báo cho các tổ chức, cá nhân có liên quan được biết./.

Nơi nhận:

- Tổng cục QLĐĐ-Bộ TNMT (thay B/c);
- Ngân hàng NN Việt Nam CN tỉnh Đắk Lắk (để thông báo cho các CN trực thuộc);
- Sở tư pháp tỉnh Đắk Lắk, (để thông báo cho các văn phòng công chứng);
- UBND huyện Cư Kuin;
- Chi nhánh Văn phòng ĐKĐĐ các huyện, tp. Buôn Ma Thuột, thị xã Buôn Hồ;
- UBND xã Ea Tiêu;
- Bà H Mút Knul;
- Lưu VT, VPĐKĐĐ(C35b).

GIÁM ĐỐC



Phan Khắc Hùng

THÔNG BÁO

Về việc hủy bỏ giá trị pháp lý Giấy chứng nhận quyền sử dụng đất số B 850389 do Ủy ban nhân dân huyện Krông Ana (nay là huyện Cư Kuin) cấp ngày 14/7/1993 cho ông Lê Đức Thắng không còn giá trị pháp lý

Ngày 12/9/2017, Sở Tài nguyên và Môi trường tỉnh Đắk Lắk đã ban hành Quyết định số 554/QĐ-STNMT về việc hủy bỏ giá trị pháp lý Giấy chứng nhận quyền sử dụng đất số B 850389 do Ủy ban nhân dân huyện Krông Ana (nay là huyện Cư Kuin) cấp ngày 14/7/1993 cho ông Lê Đức Thắng

Lý do hủy bỏ: Giấy chứng nhận bị mất.

Văn phòng Đăng ký Đất đai thông báo đến Ngân hàng Nhà nước Việt Nam chi nhánh tỉnh Đắk Lắk; Phòng Tài nguyên và Môi trường các huyện, thị xã Buôn Hồ, thành phố Buôn Ma Thuột và các tổ chức, cá nhân có liên quan được biết: Kể từ ngày 12/9/2017, Giấy chứng nhận số B 850389 do Ủy ban nhân dân huyện Krông Ana cấp ngày 14/7/1993 cho ông Lê Đức Thắng tại thửa đất số 4137 tờ bản đồ số 16, diện tích 2234m² đất khu dân cư tại địa bàn xã Ea Bóh, huyện Krông Ana (nay là huyện Cư Kuin), tỉnh Đắk Lắk không còn giá trị pháp lý.

Văn phòng Đăng ký Đất đai thông báo cho các tổ chức, cá nhân có liên quan được biết./.

Nơi nhận:

- Tổng cục QLĐĐ-Bộ TNMT (thay B/c);
- Ngân hàng NN Việt Nam CN tỉnh Đắk Lắk (để thông báo cho các CN trực thuộc);
- Sở tư pháp(để thông báo cho các văn phòng Công chứng)
- UBND huyện Cư Kuin;
- Chi nhánh Văn phòng ĐKĐĐ các huyện, tp. Buôn Ma Thuột, thị xã Buôn Hồ;
- UBND xã Ea Bóh;
- Ông Lê Đức Thắng;
- Lưu VT, VPĐKĐĐ(C35b).



Phan Khắc Hùng

THÔNG BÁO

Về việc hủy bỏ giá trị pháp lý Giấy chứng nhận quyền sử dụng đất số AG 758377 ngày 09/6/2006 do Ủy ban nhân dân huyện Ea Súp cấp cho hộ ông Vũ Thanh Thuận và bà Nguyễn Thị Vụ

Ngày 12/9/2017, Sở Tài nguyên và Môi trường tỉnh Đắk Lắk đã ban hành Quyết định số 539/QĐ-STNMT về việc hủy bỏ giá trị pháp lý Giấy chứng nhận quyền sử dụng đất số AG 758377 ký ngày 09/6/2006 do Ủy ban nhân dân huyện Ea Súp cấp cho hộ ông Vũ Thanh Thuận và bà Nguyễn Thị Vụ.

Lý do hủy bỏ: Giấy chứng nhận quyền sử dụng đất bị mất.


Văn phòng Đăng ký Đất đai thông báo đến Ngân hàng Nhà nước Việt Nam chi nhánh tỉnh Đắk Lắk; Phòng Tài nguyên và Môi trường các huyện, thị xã Buôn Hồ, thành phố Buôn Ma Thuột và các tổ chức, cá nhân có liên quan được biết: Kể từ ngày 12/9/2017, Giấy chứng nhận quyền sử dụng đất số AG 758377 ký ngày 09/6/2006 do Ủy ban nhân dân huyện Ea Súp cấp cho hộ ông Vũ Thanh Thuận và bà Nguyễn Thị Vụ tại thửa đất số 176a tờ bản đồ số 23, diện tích 1400m² mục đích sử dụng 400m² đất ở tại nông thôn và 1000m² đất trồng cây lâu năm tại địa bàn xã Ya Tờ Mốt, huyện Ea Súp, tỉnh Đắk Lắk không còn giá trị pháp lý.

Văn phòng Đăng ký Đất đai thông báo cho các tổ chức, cá nhân có liên quan được biết./.

Nơi nhận:

- Tổng cục QLĐĐ-Bộ TNMT (thay B/c);
- Sở tư pháp tỉnh Đắk Lắk (để thông báo cho các phòng, văn phòng Công chứng trên địa bàn tỉnh Đắk Lắk)
- Ngân hàng NN Việt Nam CN tỉnh Đắk Lắk (để thông báo cho các CN trực thuộc);
- UBND huyện Ea Súp;
- Chi nhánh Văn phòng ĐKĐĐ các huyện, tp. Buôn Ma Thuột, thị xã Buôn Hồ;
- UBND xã Ya Tờ Mốt;
- Hộ ông Vũ Thanh Thuận và bà Nguyễn Thị Vụ;
- Lưu VT, VPĐKĐĐ(D37b).

GIÁM ĐỐC
KT. GIÁM ĐỐC
PHÓ GIÁM ĐỐC



Phan Khắc Hùng

THÔNG BÁO

Về việc đề nghị huỷ bỏ giá trị pháp lý Giấy chứng nhận quyền sử dụng đất có số vào sổ 258403 do UBND huyện Buôn Đôn cấp ngày 30/07/2002 cho ông Nguyễn Ngọc Vĩnh.

Ngày 12/9/2017, Sở Tài nguyên và Môi trường tỉnh Đắk Lắk đã ban hành Quyết định số 569/QĐ-STNMT về việc huỷ bỏ giá trị pháp lý Giấy chứng nhận quyền sử dụng đất có số vào sổ 258403 do Ủy ban nhân dân huyện Buôn Đôn cấp ngày 30/07/2002 cho ông Nguyễn Ngọc Vĩnh.

Lý do huỷ bỏ: Giấy chứng nhận QSD đất bị mất.

Văn phòng Đăng ký đất đai thông báo đến Ngân hàng Nhà nước Việt Nam chi nhánh tỉnh Đắk Lắk; Phòng Tài nguyên và Môi trường các huyện, thị xã Buôn Hồ, thành phố Buôn Ma Thuột và các tổ chức, cá nhân có liên quan được biết: Kể từ ngày 12/9/2017, Giấy chứng nhận QSD đất có số vào sổ 258403 do Ủy ban nhân dân huyện Buôn Đôn cấp ngày 30/07/2002 cho ông Nguyễn Ngọc Vĩnh tại thửa đất số 68, tờ bản đồ số 6, diện tích 6750m², sử dụng mục đích đất trồng cây hàng năm, tại địa bàn xã Ea Huar, huyện Buôn Đôn, tỉnh Đắk Lắk không còn giá trị pháp lý.

Văn phòng Đăng ký Đất đai thông báo cho các tổ chức, cá nhân có liên quan được biết./.

Nơi nhận:

- Tổng cục QLĐĐ-Bộ TNMT (thay B/c);
- Sở Tư pháp tỉnh Đắk Lắk (để thông báo cho các phòng, Văn phòng công chứng trên địa bàn tỉnh);
- Ngân hàng NN Việt Nam CN tỉnh Đắk Lắk (để thông báo cho các CN trực thuộc);
- UBND huyện Krông Năng;
- Chi nhánh Văn phòng ĐKĐĐ các huyện, tp. Buôn Ma Thuột, thị xã Buôn Hồ;
- UBND xã Ea Huar;
- Ông Nguyễn Ngọc Vĩnh;
- Lưu VT, VPĐKĐĐ(H37b).



Phan Khắc Hùng

THÔNG BÁO

Về việc đề nghị huỷ bỏ giá trị pháp lý Giấy chứng nhận quyền sử dụng đất số AN 680703 do UBND huyện Krông Năng cấp ngày 14/01/2009 cho hộ bà Nông Thị Thu.

Ngày 11/9/2017, Sở Tài nguyên và Môi trường tỉnh Đắk Lắk đã ban hành Quyết định số 551/QĐ-STNMT về việc huỷ bỏ giá trị pháp lý Giấy chứng nhận quyền sử dụng đất số AN 680703 do Ủy ban nhân dân huyện Krông Năng cấp ngày 14/01/2009 cho hộ bà Nông Thị Thu.

Lý do huỷ bỏ: Giấy chứng nhận QSD đất bị mất.


Văn phòng Đăng ký đất đai thông báo đến Ngân hàng Nhà nước Việt Nam chi nhánh tỉnh Đắk Lắk; Phòng Tài nguyên và Môi trường các huyện, thị xã Buôn Hồ, thành phố Buôn Ma Thuột và các tổ chức, cá nhân có liên quan được biết: Kể từ ngày 11/9/2017, Giấy chứng nhận QSD đất số AN 680703 do Ủy ban nhân dân huyện Krông Năng cấp ngày 14/01/2009 cho hộ bà Nông Thị Thu tại thửa đất số 462, tờ bản đồ số 35, diện tích 104m², sử dụng mục đích đất ở 75m², đất trồng cây lâu năm 29m², tại địa bàn xã Ea Tóh, huyện Krông Năng, tỉnh Đắk Lắk không còn giá trị pháp lý.

Văn phòng Đăng ký Đất đai thông báo cho các tổ chức, cá nhân có liên quan được biết./.

Nơi nhận:

- Tổng cục QLĐĐ-Bộ TNMT (thay B/c);
- Sở Tư pháp tỉnh Đắk Lắk (để thông báo cho các phòng, Văn phòng công chứng trên địa bàn tỉnh);
- Ngân hàng NN Việt Nam CN tỉnh Đắk Lắk (để thông báo cho các CN trực thuộc);
- UBND huyện Krông Năng;
- Chi nhánh Văn phòng ĐKĐĐ các huyện, tp. Buôn Ma Thuột, thị xã Buôn Hồ;
- UBND xã Ea Tóh;
- Hộ bà Nông Thị Thu;
- Lưu VT, VPĐKĐĐ(H37b).

K/T GIÁM ĐỐC
PHÓ GIÁM ĐỐC



Vũ Nam Thành

THÔNG BÁO

Về việc đề nghị huỷ bỏ giá trị pháp lý Giấy chứng nhận quyền sử dụng đất có số vào sổ 008182 do UBND huyện Buôn Đôn cấp theo quyết định số: 1817/QĐ-UBND của UBND huyện Buôn Đôn, ngày 28/12/2001 cho hộ ông Y Thuật Ktül.

Ngày 14/9/2017, Sở Tài nguyên và Môi trường tỉnh Đắk Lắk đã ban hành Quyết định số 563/QĐ-STNMT về việc huỷ bỏ giá trị pháp lý Giấy chứng nhận quyền sử dụng đất có số vào sổ 008182 và theo quyết định số: 1817/QĐ-UBND của UBND huyện Buôn Đôn ngày 28/12/2001 cho hộ ông Y Thuật Ktül.

Lý do huỷ bỏ: Giấy chứng nhận QSD đất bị mất.

Văn phòng Đăng ký đất đai thông báo đến Ngân hàng Nhà nước Việt Nam chi nhánh tỉnh Đắk Lắk; Phòng Tài nguyên và Môi trường các huyện, thị xã Buôn Hồ, thành phố Buôn Ma Thuột và các tổ chức, cá nhân có liên quan được biết: Kể từ ngày 14/9/2017, Giấy chứng nhận QSD đất có số vào sổ 008182 và theo quyết định số: 1817/QĐ-UBND của UBND huyện Buôn Đôn ngày 28/12/2001 cho hộ ông Y Thuật Ktül tại thửa đất số 3, 4, tờ bản đồ số 13, diện tích 26980m², sử dụng mục đích đất trồng cây hàng năm, tại địa bàn xã Ea Nuôl, huyện Buôn Đôn, tỉnh Đắk Lắk không còn giá trị pháp lý.

Văn phòng Đăng ký Đất đai thông báo cho các tổ chức, cá nhân có liên quan được biết./.

Nơi nhận:

- Tổng cục QLĐĐ-Bộ TNMT (thay B/c);
- Sở Tư pháp tỉnh Đắk Lắk (để thông báo cho các phòng, Văn phòng công chứng trên địa bàn tỉnh);
- Ngân hàng NN Việt Nam CN tỉnh Đắk Lắk (để thông báo cho các CN trực thuộc);
- UBND huyện Buôn Đôn;
- Chi nhánh Văn phòng ĐKĐĐ các huyện, tp. Buôn Ma Thuột, thị xã Buôn Hồ;
- UBND xã Ea Nuôl;
- Hộ ông Y Thuật Ktül;
- Lưu VT, VPĐKĐĐ(H37b).

**GIÁM ĐỐC
K/T GIÁM ĐỐC**



Phan Khắc Hùng

THÔNG BÁO

Về việc đề nghị huỷ bỏ giá trị pháp lý Giấy chứng nhận quyền sử dụng đất có số vào sổ 00040 và 00041 do UBND huyện Buôn Đôn cấp theo quyết định số: 983/QĐ-UBND của UBND huyện Buôn Đôn, ngày 15/06/2001 cho hộ ông Y Hion Ayun.

Ngày 14/9/2017, Sở Tài nguyên và Môi trường tỉnh Đắk Lắk đã ban hành Quyết định số 544/QĐ-STNMT về việc huỷ bỏ giá trị pháp lý Giấy chứng nhận quyền sử dụng đất có số vào sổ 00040 và 00041 theo quyết định số: 983/QĐ-UBND của UBND huyện Buôn Đôn ngày 15/06/2001 cho hộ ông Y Hion Ayun.

Lý do huỷ bỏ: Giấy chứng nhận QSD đất bị mất.

Văn phòng Đăng ký đất đai thông báo đến Ngân hàng Nhà nước Việt Nam chi nhánh tỉnh Đắk Lắk; Phòng Tài nguyên và Môi trường các huyện, thị xã Buôn Hồ, thành phố Buôn Ma Thuột và các tổ chức, cá nhân có liên quan được biết: Kể từ ngày 14/9/2017, Giấy chứng nhận QSD đất có số vào sổ 00040 và 00041 theo quyết định số: 983/QĐ-UBND của UBND huyện Buôn Đôn ngày 15/06/2001 cho hộ ông Y Hion Ayun tại thửa đất số 302, 386, 427, 428, 429, 452 tờ bản đồ số 03, 15, diện tích 3300m², sử dụng mục đích đất: 400 m² đất ONT, 2135 m² trồng cây hàng năm, 765 đất trồng lúa còn lại, tại địa bàn xã Ea Huar, huyện Buôn Đôn, tỉnh Đắk Lắk không còn giá trị pháp lý.

Văn phòng Đăng ký Đất đai thông báo cho các tổ chức, cá nhân có liên quan được biết./.

Nơi nhận:

- Tổng cục QLDD-Bộ TNMT (thay B/c);
- Sở Tư pháp tỉnh Đắk Lắk (để thông báo cho các phòng, Văn phòng công chứng trên địa bàn tỉnh);
- Ngân hàng NN Việt Nam CN tỉnh Đắk Lắk (để thông báo cho các CN trực thuộc);
- UBND huyện Buôn Đôn;
- Chi nhánh Văn phòng ĐKĐĐ các huyện, tp. Buôn Ma Thuột, thị xã Buôn Hồ;
- UBND xã Ea Huar;
- Hộ ông Y Hion Ayun;
- Lưu VT, VPĐKĐĐ, HSTP

**GIÁM ĐỐC
K/T GIÁM ĐỐC**



Phan Khắc Hùng

THÔNG BÁO

Về việc đề nghị huỷ bỏ giá trị pháp lý Giấy chứng nhận quyền sử dụng đất số AN 696322 do UBND huyện Krông Năng cấp ngày 27/04/2009 cho hộ ông Thái Kim Xuân

Ngày 31/8/2017, Sở Tài nguyên và Môi trường tỉnh Đắk Lắk đã ban hành Quyết định số 544/QĐ-STNMT về việc huỷ bỏ giá trị pháp lý Giấy chứng nhận quyền sử dụng đất số AN 696322 do Ủy ban nhân dân huyện Krông Năng cấp ngày 27/04/2009 cho hộ ông Thái Kim Xuân.

Lý do huỷ bỏ: Giấy chứng nhận bị mất.


Văn phòng Đăng ký đất đai thông báo đến Ngân hàng Nhà nước Việt Nam chi nhánh tỉnh Đắk Lắk; Phòng Tài nguyên và Môi trường các huyện, thị xã Buôn Hồ, thành phố Buôn Ma Thuột và các tổ chức, cá nhân có liên quan được biết: Kể từ ngày 31/8/2017, Giấy chứng nhận QSD đất số AN 696322 do Ủy ban nhân dân huyện Krông Năng cấp ngày 27/04/2009 cho hộ ông Thái Kim Xuân tại thửa đất số 155, tờ bản đồ số 27, diện tích 3055m², sử dụng mục đích đất ở 100m², đất trồng cây lâu năm 2955m², tại địa bàn xã Ea Tóh, huyện Krông Năng, tỉnh Đắk Lắk không còn giá trị pháp lý.

Văn phòng Đăng ký Đất đai thông báo cho các tổ chức, cá nhân có liên quan được biết./.

Nơi nhận:

- Tổng cục QLĐĐ-Bộ TNMT (thay B/c);
- Sở Tư pháp tỉnh Đắk Lắk (để thông báo cho các phòng, Văn phòng công chứng trên địa bàn tỉnh);
- Ngân hàng NN Việt Nam CN tỉnh Đắk Lắk (để thông báo cho các CN trực thuộc);
- UBND huyện Krông Năng;
- Chi nhánh Văn phòng ĐKĐĐ các huyện, tp. Buôn Ma Thuột, thị xã Buôn Hồ;
- UBND xã Ea Tóh;
- Hộ ông Thái Kim Xuân;
- Lưu VT, VPĐKĐĐ(H37b).

**K/TGIÁM ĐỐC
PHÓ GIÁM ĐỐC**



Vũ Nam Thành

THÔNG BÁO

Về việc hủy bỏ giá trị pháp lý Giấy chứng nhận quyền sử dụng đất
Quyền sở hữu nhà ở và Tài sản khác gắn liền với đất số BV 445546
ngày 9/12/2014 do Ủy ban nhân dân huyện Krông Pắc cấp cho hộ
ông Trần Đình Oanh

Ngày 31/8/2017, Sở Tài nguyên và Môi trường tỉnh Đắk Lắk đã ban hành Quyết định số 543/QĐ-STNMT về việc hủy bỏ giá trị pháp lý Giấy chứng nhận quyền sử dụng đất, Quyền sở hữu nhà ở và Tài sản khác gắn liền với đất số BV 445546 ký ngày 09/12/2014 do Ủy ban nhân dân huyện Krông Pắc cấp cho hộ ông Trần Đình Oanh

Lý do huỷ bỏ: Giấy chứng nhận bị mất.


Văn phòng Đăng ký Đất đai thông báo đến Ngân hàng Nhà nước Việt Nam chi nhánh tỉnh Đắk Lắk; Phòng Tài nguyên và Môi trường các huyện, thị xã Buôn Hồ, thành phố Buôn Ma Thuột và các tổ chức, cá nhân có liên quan được biết: Kể từ ngày 31/8/2017, Giấy chứng nhận quyền sử dụng đất, Quyền sở hữu nhà ở và Tài sản khác gắn liền với đất số BV 445546 ký ngày 09/12/2014 do Ủy ban nhân dân huyện Krông Pắc cấp cho hộ ông Trần Đình Oanh tại thửa đất số 338 tờ bản đồ số 21, diện tích 1138m² trong đó 250 m² đất ở nông thôn, 888 m² đất trồng cây lâu năm tại địa bàn xã Vụ Bản, huyện Krông Pắc, tỉnh Đắk Lắk không còn giá trị pháp lý.

Văn phòng Đăng ký Đất đai thông báo cho các tổ chức, cá nhân có liên quan được biết./.

Nơi nhận:

- Tổng cục QLĐĐ-Bộ TNMT (thay B/c);
- Sở tư pháp tỉnh Đắk Lắk (để thông báo cho các phòng, văn phòng Công chứng)
- Ngân hàng NN Việt Nam CN tỉnh Đắk Lắk (để thông báo cho các CN trực thuộc);
- UBND huyện Krông Pắc;
- Chi nhánh Văn phòng ĐKĐĐ các huyện, tp. Buôn Ma Thuột, thị xã Buôn Hồ;
- UBND Vụ Bản;
- Hộ ông Trần Đình Oanh;
- Lưu VT, VPĐKĐĐ(Th37b).

GIÁM ĐỐC
KT. GIÁM ĐỐC
PHÓ GIÁM ĐỐC



Nữ Nam Thành

THÔNG BÁO

Về việc hủy bỏ giá trị pháp lý Giấy chứng nhận quyền sử dụng đất có số vào sổ cấp Giấy chứng nhận: 01545 do Ủy ban nhân dân huyện Krông Bông cấp theo Quyết định số 258/QĐ_UBND ngày 09/11/1998 của Ủy ban nhân dân huyện Krông Bông cho hộ ông Y Tinh Niê không còn giá trị pháp lý

Ngày 05/9/2017, Sở Tài nguyên và Môi trường tỉnh Đắk Lắk đã ban hành Quyết định số 547/QĐ-STNMT về việc hủy bỏ giá trị pháp lý Giấy chứng nhận quyền sử dụng đất có số vào sổ cấp Giấy chứng nhận 01545 do Ủy ban nhân dân huyện Krông Bông cấp theo Quyết định số 258/QĐ-UBND ngày 09/11/1998 cho hộ ông Y Tinh Niê

Lý do hủy bỏ: Giấy chứng nhận bị mất.


Văn phòng Đăng ký Đất đai thông báo đến Ngân hàng Nhà nước Việt Nam chi nhánh tỉnh Đắk Lắk; Phòng Tài nguyên và Môi trường các huyện, thị xã Buôn Hồ, thành phố Buôn Ma Thuột và các tổ chức, cá nhân có liên quan được biết: Kể từ ngày 05/9/2017, Giấy chứng nhận có số vào sổ cấp Giấy chứng nhận 01545 do Ủy ban nhân dân huyện Krông Bông cấp theo Quyết định số 258/QĐ-UBND ngày 09/11/1998 của Ủy ban nhân dân huyện Krông Bông cho hộ ông Y Tinh Niê tại thửa đất số 155, tờ bản đồ số 13, diện tích 4510m² (trong đó: Đất ở: 400m²; Đất trồng cây lâu năm: 4110m²) tại địa bàn xã Yang Mao, huyện Krông Bông, tỉnh Đắk Lắk không còn giá trị pháp lý.

Văn phòng Đăng ký Đất đai thông báo cho các tổ chức, cá nhân có liên quan được biết./.

Nơi nhận:

- Tổng cục QLDD-Bộ TNMT (thay B/c);
- Ngân hàng NN Việt Nam CN tỉnh Đắk Lắk (để thông báo cho các CN trực thuộc);
- Sở tư pháp(để thông báo cho các văn phòng Công chứng)
- UBND huyện Krông Bông;
- Chi nhánh Văn phòng ĐKĐĐ các huyện, tp. Buôn Ma Thuột, thị xã Buôn Hồ;
- UBND xã Yang Mao;
- Hộ ông Y Tinh Niê;
- Lưu VT, VPĐKĐĐ(C35b).

**K/T. GIÁM ĐỐC
PHÓ GIÁM ĐỐC**



Phan Khắc Hùng

THÔNG BÁO

Về việc hủy bỏ giá trị pháp lý Giấy chứng nhận quyền sử dụng đất có số vào sổ cấp Giấy chứng nhận: 112006/QH05 do Ủy ban nhân dân huyện Krông Bông cấp theo Quyết định số 217/QĐ-UBND ngày 29/12/1995 của Ủy ban nhân dân huyện Krông Bông cho hộ ông Nguyễn Văn Lân không còn giá trị pháp lý

Ngày 05/9/2017, Sở Tài nguyên và Môi trường tỉnh Đắk Lắk đã ban hành Quyết định số 546/QĐ-STNMT về việc hủy bỏ giá trị pháp lý Giấy chứng nhận quyền sử dụng đất có số vào sổ cấp Giấy chứng nhận 112006/QH05 do Ủy ban nhân dân huyện Krông Bông cấp theo Quyết định số 217/QĐ-UBND ngày 29/12/1995 cho hộ ông Nguyễn Văn Lân

Lý do hủy bỏ: Giấy chứng nhận bị mất.

Văn phòng Đăng ký Đất đai thông báo đến Ngân hàng Nhà nước Việt Nam chi nhánh tỉnh Đắk Lắk; Phòng Tài nguyên và Môi trường các huyện, thị xã Buôn Hồ, thành phố Buôn Ma Thuột và các tổ chức, cá nhân có liên quan được biết: Kể từ ngày 05/9/2017, Giấy chứng nhận có số vào sổ cấp Giấy chứng nhận 112006/QH05 do Ủy ban nhân dân huyện Krông Bông cấp theo Quyết định số 217/QĐ-UBND ngày 29/12/1995 của Ủy ban nhân dân huyện Krông Bông cho hộ ông Nguyễn Văn Lân tại thửa đất số 334A, tờ bản đồ số 1, diện tích 400m²: (Mục đích sử dụng đất ở) tại địa bàn: Tổ dân phố 06, Thị Trấn Krông Kmar, huyện Krông Bông, tỉnh Đắk Lắk không còn giá trị pháp lý.

Văn phòng Đăng ký Đất đai thông báo cho các tổ chức, cá nhân có liên quan được biết./.

Nơi nhận:

- Tổng cục QLĐĐ-Bộ TNMT (thay B/c);
- Ngân hàng NN Việt Nam CN tỉnh Đắk Lắk (để thông báo cho các CN trực thuộc);
- Sở tư pháp(để thông báo cho các văn phòng Công chứng)
- UBND huyện Krông Bông;
- Chi nhánh Văn phòng ĐKĐĐ các huyện, tp. Buôn Ma Thuột, thị xã Buôn Hồ;
- UBND TT Krông Kmar;
- Hộ Nguyễn Văn Lân;
- Lưu VT. VPĐKĐĐ(C35b).

**K/T. GIÁM ĐỐC
PHÓ GIÁM ĐỐC**



Phan Khắc Hùng

THÔNG BÁO

Về việc đề nghị huỷ bỏ giá trị pháp lý Giấy chứng nhận quyền sử dụng đất số V 267750 do UBND huyện Krông Năng cấp ngày 26/12/2002 Cho hộ bà Dương Thị Hoa

Ngày 07/9/2017, Sở Tài nguyên và Môi trường tỉnh Đắk Lắk đã ban hành Quyết định số 548/QĐ-STNMT về việc huỷ bỏ giá trị pháp lý Giấy chứng nhận quyền sử dụng đất số V 267750 do Ủy ban nhân dân huyện Krông Năng cấp ngày 26/12/2002 cho hộ bà Dương Thị Hoa.

Lý do huỷ bỏ: Giấy chứng nhận QSD đất bị mất.

Ngày 29/03/2017 những người hàng thừa kế thứ nhất đã tự nguyện thỏa thuận về việc phân chia tài sản thừa kế của ông Nguyễn Văn Hùng để lại và được Ủy ban nhân dân xã Ea Tam, huyện Krông Năng, tỉnh Đắk Lắk chứng thực số 2252 Quyền số 01/TP/CC-SCC/HĐGD ngày 29/03/2017, những người hàng thừa kế thứ nhất đồng ý giao lại tài sản nêu trên cho bà Dương Thị Hoa được toàn quyền sử dụng và có trách nhiệm làm thủ tục không nhằm trốn tránh nghĩa vụ của mình đối với người khác.

Văn phòng Đăng ký đất đai thông báo đến Ngân hàng Nhà nước Việt Nam chi nhánh tỉnh Đắk Lắk; Phòng Tài nguyên và Môi trường các huyện, thị xã Buôn Hồ, thành phố Buôn Ma Thuột và các tổ chức, cá nhân có liên quan được biết: Kể từ ngày 07/9/2017, Giấy chứng nhận QSD đất số V 267750 do Ủy ban nhân dân huyện Krông Năng cấp ngày 26/12/2002 cho hộ bà Dương Thị Hoa tại thửa đất số 503, 256, tờ bản đồ số 32, diện tích 822m², sử dụng mục đích đất ở 70m², đất nuôi trồng thủy sản 752m², tại địa bàn xã Ea Tam, huyện Krông Năng, tỉnh Đắk Lắk không còn giá trị pháp lý.

Văn phòng Đăng ký Đất đai thông báo cho các tổ chức, cá nhân có liên quan được biết./.

Nơi nhận:

- Tổng cục QLDD-Bộ TNMT (thay B/c);
- Sở Tư pháp tỉnh Đắk Lắk (để thông báo cho các phòng, Văn phòng công chứng trên địa bàn tỉnh);
- Ngân hàng NN Việt Nam CN tỉnh Đắk Lắk (để thông báo cho các CN trực thuộc);
- UBND huyện Krông Năng;
- Chi nhánh Văn phòng ĐKDD các huyện, tp. Buôn Ma Thuột, thị xã Buôn Hồ;
- UBND xã Ea Tam;
- Bà Dương Thị Hoa;
- Lưu VT, VPĐKDD(H37b).

**K/T GIÁM ĐỐC
PHÓ GIÁM ĐỐC**



Vũ Nam Thành