

Số: 55 /TB – VPĐKĐĐ

Đắk Lắk, ngày 12 tháng 02 năm 2018

### THÔNG BÁO

Về việc hủy bỏ giá trị pháp lý Giấy chứng nhận quyền sử dụng đất, quyền sở hữu nhà ở và tài sản khác gắn liền với đất số CL 071174 ký ngày 27/9/2017 do Văn phòng Đăng ký đất đai thừa uỷ quyền Sở Tài nguyên và Môi trường tỉnh Đắk Lắk cấp cho ông Lê Đức Anh.

Sở Tài nguyên và Môi trường tỉnh Đắk Lắk đã ban hành Quyết định số 108/QĐ-STNMT ngày 25/01/2018 về việc hủy bỏ giá trị pháp lý Giấy chứng nhận quyền sử dụng đất, quyền sở hữu nhà ở và tài sản khác gắn liền với đất số CL 071174 do Văn phòng Đăng ký đất đai thừa uỷ quyền Sở Tài nguyên và Môi trường tỉnh Đắk Lắk cấp ngày 27/9/2017 cho ông Lê Đức Anh tại thửa đất số 51 (cũ A22), tờ bản đồ số 25 (cũ Độc lập), diện tích 81m<sup>2</sup> đất ở tại đô thị (ODT) thuộc phường Tân An, thành phố Buôn Ma Thuột, tỉnh Đắk Lắk.

Lý do huỷ bỏ: Giấy chứng nhận quyền sử dụng đất, quyền sở hữu nhà ở và tài sản khác gắn liền với đất bị mất.

Văn phòng Đăng ký Đất đai tỉnh Đắk Lắk thông báo đến Ngân hàng Nhà nước Việt Nam chi nhánh tỉnh Đắk Lắk; Phòng Tài nguyên và Môi trường các huyện, thị xã Buôn Hồ, thành phố Buôn Ma Thuột và các tổ chức, cá nhân có liên quan được biết: Kể từ ngày 25/01/2018, Giấy chứng nhận quyền sử dụng đất, quyền sở hữu nhà ở và tài sản khác gắn liền với đất số CL 071174 do Văn phòng Đăng ký đất đai thừa uỷ quyền Sở Tài nguyên và Môi trường tỉnh Đắk Lắk cấp ngày 27/9/2017 cho ông Lê Đức Anh tại thửa đất số 51 (cũ A22), tờ bản đồ số 25 (cũ Độc lập), diện tích 81m<sup>2</sup> đất ở tại đô thị (ODT) thuộc phường Tân An, thành phố Buôn Ma Thuột, tỉnh Đắk Lắk không còn giá trị pháp lý.

Văn phòng Đăng ký Đất đai tỉnh Đắk Lắk thông báo cho các tổ chức, cá nhân có liên quan được biết./.

**Nơi nhận:**

- Tổng cục QLĐĐ-Bộ TNMT (thay B/c);
- Sở tư pháp (để thông báo cho các phòng, văn phòng công chứng trên địa bàn tỉnh);
- Ngân hàng NN Việt Nam CN tỉnh Đắk Lắk (để thông báo cho các tổ chức tín dụng);
- UBND thành phố Buôn Ma Thuột;
- Chi nhánh Văn phòng ĐKĐĐ các huyện, tp. Buôn Ma Thuột, thị xã Buôn Hồ;
- UBND phường Tân An;
- Ông Lê Đức Anh;
- Lưu VT, ĐKCG (N37b).



Nguyễn Đình Thuận

Số: 15/TB-VPĐKĐĐ

Đắk Lắk, ngày 26 tháng 02 năm 2018

### THÔNG BÁO

Về việc Giấy chứng nhận quyền sử dụng đất số AM 089994 do UBND huyện Cư Kuin cấp cho hộ ông Lưu Thi Sĩ, đã chuyển nhượng cho ông Trần Văn Vũ bà Châu Thị Kiều Diễm được chi nhánh Văn phòng đăng ký đất đai huyện Cư Kuin xác nhận trang 4 vào ngày 28/04/2014

Ngày 26/02/2018, Sở Tài nguyên và Môi trường tỉnh Đắk Lắk đã ban hành Quyết định số 1446/QĐ-STNMT về việc hủy bỏ giá trị pháp lý Giấy chứng nhận quyền sử dụng đất số AM 089994 do UBND huyện Cư Kuin cấp cho hộ ông Lưu Thi Sĩ, đã chuyển nhượng cho ông Trần Văn Vũ bà Châu Thị Kiều Diễm theo xác nhận trang 4 giấy chứng nhận vào ngày 28/04/2014.

Lý do hủy bỏ: Giấy chứng nhận quyền sử dụng đất nêu trên bị mất.

Văn phòng Đăng ký Đất đai thông báo đến Ngân hàng Nhà nước Việt Nam chi nhánh tỉnh Đắk Lắk; Phòng Tài nguyên và Môi trường các huyện, thị xã Buôn Hồ, thành phố Buôn Ma Thuột và các tổ chức, cá nhân có liên quan được biết kể từ ngày 26/02/2018. Giấy chứng nhận quyền sử dụng đất số AM 089994 ngày 16/06/2008, số vào sổ cấp Giấy chứng nhận số H00137 cấp cho hộ ông Lưu Thi Sĩ, đã chuyển nhượng cho ông Trần Văn Vũ bà Châu Thị Kiều Diễm (thường trú tại thôn mới, xã Hoà Hiệp, huyện Cư Kuin, tỉnh Đắk Lắk) được được xác nhận chính lý trang 4 Giấy chứng nhận ngày 28/04/2014 tại thửa đất số 6443, tờ bản đồ số 24, diện tích 298 m<sup>2</sup>, trong đó có 100m<sup>2</sup> đất ở và 198m<sup>2</sup> đất trồng cây lâu năm tại địa bàn xã Ea BHók, huyện Cư Kuin, tỉnh Đắk Lắk không còn giá trị pháp lý.

Văn phòng Đăng ký Đất đai thông báo cho các tổ chức, cá nhân có liên quan được biết./.

#### Nơi nhận:

- Tổng cục QLĐĐ-Bộ TNMT (thay B/c);
- Ngân hàng Nhà nước Việt Nam-CN tỉnh Đắk Lắk;
- Sở Tư pháp tỉnh Đắk Lắk;
- UBND huyện Cư Kuin, tỉnh Đắk Lắk;
- Chi nhánh Văn phòng ĐKĐĐ các huyện, thị xã Buôn Hồ và Tp. Buôn Ma Thuột;
- UBND xã Ea BHók, huyện Cư Kuin (niêm yết);
- Ông Trần Văn Vũ bà Châu Thị Kiều Diễm;
- Lưu VT, VPĐKĐĐ.Đ37b

KT.GIÁM ĐỐC  
PHÓ GIÁM ĐỐC



Phạm Khắc Cường

Số: *H 6* /TB-VPĐKĐĐ

Đắk Lắk, ngày *09* tháng 02 năm 2018

### THÔNG BÁO

**Về việc Giấy chứng nhận quyền sử dụng đất số B 850923 do UBND huyện Krông Ana (nay là huyện Cư Kuin) cấp cho ông Đặng Chín, đã chuyển nhượng cho bà Hồ Thị Mong theo hợp đồng chuyển nhượng số 2227, quyền số 03/CC-SCC/HĐGD, do văn phòng công chứng Đại An chứng nhận ngày 27/01/2013**

Ngày *09*/02/2018, Sở Tài nguyên và Môi trường tỉnh Đắk Lắk đã ban hành Quyết định số *133*.../QĐ-STNMT về việc hủy bỏ giá trị pháp lý Giấy chứng nhận quyền sử dụng đất số B 850923 do UBND huyện Krông Ana (nay là huyện Cư Kuin) cấp cho ông Đặng Chín, đã chuyển nhượng cho bà Hồ Thị Mong theo hợp đồng chuyển nhượng số 2227, quyền số 03/CC-SCC/HĐGD, do văn phòng công chứng Đại An chứng nhận ngày 27/01/2013

Lý do hủy bỏ: Giấy chứng nhận quyền sử dụng đất nêu trên bị mất.

Văn phòng Đăng ký Đất đai thông báo đến Ngân hàng Nhà nước Việt Nam chi nhánh tỉnh Đắk Lắk; Phòng Tài nguyên và Môi trường các huyện, thị xã Buôn Hồ, thành phố Buôn Ma Thuột và các tổ chức, cá nhân có liên quan được biết: Kể từ ngày *09*.../02/2018, Giấy chứng nhận quyền sử dụng đất B 850923 do UBND huyện Krông Ana (nay là huyện Cư Kuin) cấp cho ông Đặng Chín, đã chuyển nhượng cho bà Hồ Thị Mong (thường trú tại thôn 2, xã Ea Hu, huyện Cư Kuin, tỉnh Đắk Lắk) theo hợp đồng chuyển nhượng số 2227, quyền số 03/CC-SCC/HĐGD, do văn phòng công chứng Đại An chứng nhận ngày 27/01/2013 tại thửa đất số 5220, tờ bản đồ số 20, diện tích 1190m<sup>2</sup>, trong đó có 400m<sup>2</sup> đất ở nông thôn và 790m<sup>2</sup> đất trồng cây lâu năm tại địa bàn xã Ea BHôk, huyện Cư Kuin, tỉnh Đắk Lắk không còn giá trị pháp lý.

Văn phòng Đăng ký Đất đai thông báo cho các tổ chức, cá nhân có liên quan được biết./.

**Nơi nhận:**

- Tổng cục QLĐĐ-Bộ TNMT (thay B/c);
- Ngân hàng Nhà nước Việt Nam-CN tỉnh Đắk Lắk;
- Sở Tư pháp tỉnh Đắk Lắk;
- UBND huyện Cư Kuin, tỉnh Đắk Lắk;
- Chi nhánh Văn phòng ĐKĐĐ các huyện, thị xã Buôn Hồ và Tp. Buôn Ma Thuột;
- UBND xã Ea BHôk, huyện Cư Kuin (niêm yết);
- Ông Đặng Chín, bà Hồ Thị Mong;
- Lưu VT, VPĐKĐĐ.C37b

**KT.GIÁM ĐỐC  
PHÓ GIÁM ĐỐC**



*Phan Khắc Hùng*

## THÔNG BÁO

**Về việc hủy bỏ giá trị pháp lý Giấy chứng nhận quyền sử dụng đất số A 190901 cấp theo quyết định số: 74 ngày 10/09/1991, do Ủy ban nhân dân huyện Krông Ana (nay là huyện Cư Kuin) cấp cho ông Y Năm Bkrông**

Ngày 09/02/2018, Sở Tài nguyên và Môi trường tỉnh Đắk Lắk đã ban hành Quyết định số 45/QĐ-STNMT về việc hủy bỏ giá trị pháp lý Giấy chứng nhận quyền sử dụng đất A 190901 cấp theo quyết định số: 74 ngày 10/09/1991, do Ủy ban nhân dân huyện Krông Ana, (nay là huyện Cư Kuin) cấp cho ông Y Năm Bkrông.


Lý do hủy bỏ: Giấy chứng nhận bị mất.

Văn phòng Đăng ký Đất đai thông báo đến Ngân hàng Nhà nước Việt Nam chi nhánh tỉnh Đắk Lắk; Phòng Tài nguyên và Môi trường các huyện, thị xã Buôn Hồ, thành phố Buôn Ma Thuột và các tổ chức, cá nhân có liên quan được biết: Kể từ ngày 09/02/2018, Giấy chứng nhận số A 190901 cấp theo quyết định số: 74 ngày 10/09/1991, do Ủy ban nhân dân huyện Krông Ana (nay là huyện Cư Kuin) cấp cho ông Y Năm Bkrông tại thửa đất số 3114, tờ bản đồ số 21, diện tích 3550m<sup>2</sup>, mục đích sử dụng (400m<sup>2</sup> đất ở, 3150m<sup>2</sup> đất trồng cây lâu năm) địa chỉ, xã Ea Tiêu, huyện Krông Ana (nay là huyện Cư Kuin), tỉnh Đắk Lắk không còn giá trị pháp lý.

Văn phòng Đăng ký Đất đai thông báo cho các tổ chức, cá nhân có liên quan được biết./.

Nơi nhận:

- Tổng cục QLĐĐ-Bộ TNMT (thay B/c);
- Ngân hàng NN Việt Nam CN tỉnh Đắk Lắk ( để thông báo cho các CN trực thuộc);
- Sở tư pháp tỉnh Đắk Lắk, (để thông báo cho các văn phòng công chứng);
- UBND huyện Cư kuin;
- Chi nhánh Văn phòng ĐKĐĐ các huyện, tp. Buôn Ma Thuột, thị xã Buôn Hồ;
- UBND xã Ea Tiêu;
- Ông Y Năm Bkrông;
- Lưu VT, VPĐKĐĐ(C35b).



*Phan Khắc Hùng*

## THÔNG BÁO

Về việc hủy bỏ giá trị pháp lý Giấy chứng nhận quyền sử dụng đất số A 198102 cấp theo quyết định số: 74 ngày 10/9/1991, do Ủy ban nhân dân huyện Krông Ana (nay là huyện Cư Kuin) cấp cho ông Y Krốt Hmők

Ngày 09/02/2018, Sở Tài nguyên và Môi trường tỉnh Đắk Lắk đã ban hành Quyết định số 134/QĐ-STNMT về việc huỷ bỏ giá trị pháp lý Giấy chứng nhận quyền sử dụng đất A 198102 cấp theo quyết định số: 74 ngày 10/9/1991, do Ủy ban nhân dân huyện Krông Ana, (nay là huyện Cư Kuin) cấp cho ông Y Krốt Hmők.


Lý do huỷ bỏ: Giấy chứng nhận bị mất.

Văn phòng Đăng ký Đất đai thông báo đến Ngân hàng Nhà nước Việt Nam chi nhánh tỉnh Đắk Lắk; Phòng Tài nguyên và Môi trường các huyện, thị xã Buôn Hồ, thành phố Buôn Ma Thuột và các tổ chức, cá nhân có liên quan được biết: Kể từ ngày 09/02/2018, Giấy chứng nhận số A 198102 cấp theo quyết định số: 74 ngày 10/9/1991, do Ủy ban nhân dân huyện Krông Ana (nay là huyện Cư Kuin) cấp cho ông Y Krốt Hmők tại thửa đất số 4294, tờ bản đồ số 18, diện tích 5150m<sup>2</sup>, mục đích sử dụng (400m<sup>2</sup> đất ở, 4750m<sup>2</sup> đất trồng cây lâu năm) tại địa bàn, xã Ea Tiêu, huyện Krông Ana (nay là huyện Cư Kuin), tỉnh Đắk Lắk không còn giá trị pháp lý.

Văn phòng Đăng ký Đất đai thông báo cho các tổ chức, cá nhân có liên quan được biết./.

### Nơi nhận:

- Tổng cục QLĐĐ-Bộ TNMT (thay B/c);
- Ngân hàng NN Việt Nam CN tỉnh Đắk Lắk (để thông báo cho các CN trực thuộc);
- Sở tư pháp tỉnh Đắk Lắk, (để thông báo cho các văn phòng công chứng);
- UBND huyện Cư kuin;
- Chi nhánh Văn phòng ĐKĐĐ các huyện, tp. Buôn Ma Thuột, thị xã Buôn Hồ;
- UBND xã Ea Tiêu;
- Bà H Rem Byă và bà H Hương Byă;(thừa kế)
- Lưu VT, VPĐKĐĐ(C35b).



Phan Khắc Hùng

## THÔNG BÁO

**Về việc huỷ bỏ giá trị pháp lý Giấy chứng nhận quyền sử dụng đất số: Quyết định số 1833, ngày 25/12/2002 của UBND huyện Cư M'gar cho hộ bà H Dêc Niê và ông Y Put Ayün không còn giá trị pháp lý.**

Ngày 14... /02/2018, Sở Tài nguyên và Môi trường tỉnh Đắk Lắk đã ban hành Quyết định số 127./QĐ-STNMT về việc huỷ bỏ giá trị pháp lý Giấy chứng nhận quyền sử dụng đất số: Quyết định số 1833, ngày 25/12/2002 của UBND huyện Cư M'gar cho hộ bà H Dêc Niê và ông Y Put Ayün (địa chỉ thường trú: Buôn Hồ, xã Ea Drong, huyện Cư M'gar, tỉnh Đắk Lắk).

Lý do huỷ bỏ: Giấy chứng nhận bị mất.

Văn phòng Đăng ký Đất đai thông báo đến Ngân hàng Nhà nước Việt Nam chi nhánh tỉnh Đắk Lắk; Phòng Tài nguyên và Môi trường các huyện, thị xã Buôn Hồ, thành phố Buôn Ma Thuột và các tổ chức, cá nhân có liên quan được biết: Kể từ ngày 14.../02/2018, Giấy chứng nhận quyền sử dụng đất số: Quyết định số 1833, ngày 25/12/2002 của UBND huyện Cư M'gar cho hộ bà H Dêc Niê và ông Y Put Ayün đối với thửa đất số số 28 tờ bản đồ số 03, diện tích 8120m<sup>2</sup> (Tám ngàn một trăm hai mươi mét vuông), mục đích sử dụng đất: đất trồng cây lâu năm, thời hạn sử dụng đất: 2043 và thửa đất số 25 tờ bản đồ số 16, diện tích 2760m<sup>2</sup> (Hai ngàn bảy trăm sáu mươi mét vuông), mục đích sử dụng đất (đất ở nông thôn + đất trồng cây lâu năm), thời hạn sử dụng đất: (lâu dài + 2043), địa chỉ thửa đất tại xã Ea Drong, huyện Cư M'gar, tỉnh Đắk Lắk không còn giá trị pháp lý.

Văn phòng Đăng ký Đất đai thông báo cho các tổ chức, cá nhân có liên quan được biết./.

### Nơi nhận:

- Tổng cục QLĐĐ-Bộ TNMT (thay B/c);
- Ngân hàng NN Việt Nam CN tỉnh Đắk Lắk (để thông báo cho các CN trực thuộc);
- Sở Tư pháp tỉnh Đắk Lắk
- UBND huyện Cư M'gar;
- Chi nhánh Văn phòng ĐKĐĐ các huyện, tp. Buôn Ma Thuột, thị xã Buôn Hồ;
- UBND xã Ea Drong ;
- Bà H Dêc Niê và ông Y Put Ayün;
- Lưu VT, VPĐKĐĐ (K\_35b).

**GIÁM ĐỐC**



*Phan Khắc Hùng*

Số: 49 /TB-VPĐKĐĐ

Đắk Lắk, ngày 09 tháng 02 năm 2018.

### THÔNG BÁO

Về việc Giấy chứng nhận quyền sử dụng đất, quyền sở hữu nhà ở và tài sản khác gắn liền với đất có số vào sổ số H 04247 do UBND huyện Buôn Đôn cấp ngày 26/05/2009 cho hộ bà Nay H'Giêng đã chuyển nhượng cho ông Nguyễn Đức Thắng Chi nhánh đã xác nhận trang IV ngày 28/6/2016 không còn giá trị pháp lý.

Ngày 09/02/2018, Sở Tài nguyên và Môi trường tỉnh Đắk Lắk đã ban hành Quyết định số 132.../QĐ-STNMT về việc hủy bỏ giá trị pháp lý Giấy chứng nhận quyền sử dụng đất, quyền sở hữu nhà ở và tài sản khác gắn liền với đất có số vào sổ cấp GCN số H 04247 do UBND huyện Buôn Đôn cấp ngày 26/05/2009 cho hộ bà Nay H'Giêng đã chuyển nhượng cho ông Nguyễn Đức Thắng Chi nhánh đã xác nhận trang IV ngày 28/06/2016 không còn giá trị pháp lý.

Lý do hủy bỏ: Giấy chứng nhận quyền sử dụng đất nêu trên bị mất.


Văn phòng Đăng ký Đất đai thông báo đến Ngân hàng Nhà nước Việt Nam chi nhánh tỉnh Đắk Lắk; phòng Tài nguyên và Môi trường các huyện, thị xã Buôn Hồ, thành phố Buôn Ma Thuột và các tổ chức, cá nhân có liên quan được biết: Kể từ ngày 09/02/2018, Giấy chứng nhận quyền sử dụng đất, quyền sở hữu nhà ở và tài sản khác gắn liền với đất có số vào sổ cấp GCN số H 04247 do UBND huyện Buôn Đôn cấp ngày 26/05/2009 cho hộ bà Nay H'Giêng đã chuyển nhượng cho ông Nguyễn Đức Thắng Chi nhánh đã xác nhận trang IV ngày 28/06/2016 (địa chỉ thường trú: Thôn Hà Bắc, xã Ea Wer, huyện Buôn Đôn, tỉnh Đắk Lắk) tại thửa đất cũ 255, tờ bản đồ số 2, diện tích 847m<sup>2</sup>, mục đích sử dụng đất trồng hàng năm khác, tại địa bàn thôn 4, xã Ea Wer, huyện Buôn Đôn, tỉnh Đắk Lắk không còn giá trị pháp lý.

Văn phòng Đăng ký Đất đai thông báo cho các tổ chức, cá nhân có liên quan được biết./.

#### Nơi nhận:

- Tổng cục QLĐĐ-Bộ TNMT (thay B/c);
- Ngân hàng Nhà nước Việt Nam-CN tỉnh Đắk Lắk;
- Sở Tư pháp tỉnh Đắk Lắk;
- UBND huyện Buôn Đôn, tỉnh Đắk Lắk;
- Chi nhánh Văn phòng ĐKĐĐ các huyện, thị xã Buôn Hồ và Tp. Buôn Ma Thuột;
- UBND xã Cuôr Knia, huyện Buôn Đôn (niêm yết);
- Ông Nguyễn Đức Thắng (địa chỉ thường trú: Thôn Hà Bắc, xã Ea Wer, huyện Buôn Đôn, tỉnh Đắk Lắk);
- Lưu VT, VPĐKĐĐ.DH37b

KT.GIÁM ĐỐC  
PHÓ GIÁM ĐỐC



Phan Khắc Hùng

Số: 43 /TB-VPĐKĐĐ

Đắk Lắk, ngày 09 tháng 02 năm 2018

### THÔNG BÁO

Về việc Giấy chứng nhận quyền sử dụng đất số U 007995 có số vào sổ số 312927 do UBND huyện Ea Kar cấp cho hộ ông Mai Thanh Đại không còn giá trị pháp lý

Ngày 09/02/2018, Sở Tài nguyên và Môi trường tỉnh Đắk Lắk đã ban hành Quyết định số 450.../QĐ-STNMT về việc hủy bỏ giá trị pháp lý Giấy chứng nhận quyền sử dụng đất số U 007995 có số vào sổ số 312927 do UBND huyện Ea Kar cấp cho hộ ông Mai Thanh Đại ngày 30/07/2002.

Lý do hủy bỏ: Giấy chứng nhận quyền sử dụng đất nêu trên bị mất.

Văn phòng Đăng ký Đất đai thông báo đến Ngân hàng Nhà nước Việt Nam chi nhánh tỉnh Đắk Lắk; Phòng Tài nguyên và Môi trường các huyện, thị xã Buôn Hồ, thành phố Buôn Ma Thuột và các tổ chức, cá nhân có liên quan được biết: Kể từ ngày 09/02/2018, Giấy chứng nhận quyền sử dụng đất số U 007995 có số vào sổ số 312927 do UBND huyện Ea Kar cấp cho hộ ông Mai Thanh Đại ngày 30/07/2002 tại thửa đất số 32 với diện tích 226 m<sup>2</sup> (trong đó có 150 m<sup>2</sup> đất ở và 76 m<sup>2</sup> đất màu), thửa đất 33 với diện tích 312 m<sup>2</sup> đất màu, thửa đất 29 với diện tích 433 m<sup>2</sup> đất màu thuộc tờ bản đồ số 54 tại địa bàn thôn 4, xã Cư Ni, huyện Ea Kar, tỉnh Đắk Lắk không còn giá trị pháp lý.

Văn phòng Đăng ký Đất đai thông báo cho các tổ chức, cá nhân có liên quan được biết./.

**Nơi nhận:**

- Tổng cục QLĐĐ-Bộ TNMT (thay B/c);
- Ngân hàng Nhà nước Việt Nam-CN tỉnh Đắk Lắk;
- Sở Tư pháp tỉnh Đắk Lắk;
- UBND huyện Ea Kar, tỉnh Đắk Lắk;
- Chi nhánh Văn phòng ĐKĐĐ các huyện, thị xã Buôn Hồ và Tp. Buôn Ma Thuột;
- UBND xã Cư Ni, huyện Ea Kar (niêm yết);
- Hộ ông Mai Thanh Đại (thường trú tại thôn 7, xã Cư Ni, huyện Ea Kar, tỉnh Đắk Lắk);
- Lưu VT, VPĐKĐĐ.Đ37b.

**KT.GIÁM ĐỐC  
PHÓ GIÁM ĐỐC**



*Vũ Nam Thành*



## THÔNG BÁO

Về việc đề nghị huỷ bỏ giá trị pháp lý Giấy chứng nhận quyền sử dụng đất có số vào sổ 32432QSDĐ/CH-01 ký ngày 01/11/1993 do UBND huyện Krông Pắc cấp cho hộ ông Y Jũ Kbuôr

Ngày 27/02/2018, Sở Tài nguyên và Môi trường tỉnh Đắk Lắk đã ban hành Quyết định số 142../QĐ-STNMT về việc huỷ bỏ giá trị pháp lý Giấy chứng nhận quyền sử dụng đất có số vào sổ 32432QSDĐ/CH-01 ký ngày 01/11/1993 do Ủy ban nhân dân huyện Krông Pắc cho hộ ông Y Jũ Kbuôr.

Lý do huỷ bỏ: Giấy chứng nhận QSD đất bị mất.

Ngày 05/01/2017 những người hàng thừa kế thứ nhất đã tự nguyện thỏa thuận về việc phân chia tài sản thừa kế của hộ ông Y Jũ Kbuôr để lại và được Ủy ban nhân dân xã Krông Búk, huyện Krông Pắc, tỉnh Đắk Lắk chứng thực số 04 Quyền số 01 ngày 05/01/2017, những người hàng thừa kế thứ nhất đồng ý giao lại tài sản nêu trên cho bà H Phắc Niê được toàn quyền sử dụng và có trách nhiệm làm thủ tục không nhằm trốn tránh nghĩa vụ của mình đối với người khác.

Văn phòng Đăng ký đất đai thông báo đến Ngân hàng Nhà nước Việt Nam chi nhánh tỉnh Đắk Lắk; Phòng Tài nguyên và Môi trường các huyện, thị xã Buôn Hồ, thành phố Buôn Ma Thuột và các tổ chức, cá nhân có liên quan được biết: Kể từ ngày 27/02/2018, Giấy chứng nhận QSD đất có số vào sổ 32432QSDĐ/CH-01 ký ngày 01/11/1993 do Ủy ban nhân dân huyện Krông Pắc cấp cho hộ ông Y Jũ Kbuôr tại thửa đất số 95, tờ bản đồ số 35, diện tích 2340m<sup>2</sup>, sử dụng mục đích đất ở nông thôn 400m<sup>2</sup>, đất cây hàng năm khác 1940m<sup>2</sup>, thửa 81, tờ bản đồ số 36, diện tích 820m<sup>2</sup> mục đích sử dụng đất trồng lúa nước còn lại tại địa bàn xã Krông Búk, huyện Krông Pắc, tỉnh Đắk Lắk không còn giá trị pháp lý.

Văn phòng Đăng ký Đất đai thông báo cho các tổ chức, cá nhân có liên quan được biết./.

### Nơi nhận:

- Tổng cục QLĐĐ-Bộ TNMT (thay B/c);
- Sở Tư pháp tỉnh Đắk Lắk (để thông báo cho các phòng, Văn phòng công chứng trên địa bàn tỉnh);
- Ngân hàng NN Việt Nam CN tỉnh Đắk Lắk (để thông báo cho các CN trực thuộc);
- UBND huyện Krông Pắc;
- Chi nhánh Văn phòng ĐKĐĐ các huyện, tp. Buôn Ma Thuột, thị xã Buôn Hồ;
- UBND xã Krông Búk;
- Bà H Phắc Niê.;
- Lưu VT, VPĐKĐĐ(Th37b).

K/T GIÁM ĐỐC  
PHÓ GIÁM ĐỐC



Vũ Nam Thành

Số: 59 /TB-VPĐKĐĐ

Đắk Lắk, ngày 26 tháng 02 năm 2018

### THÔNG BÁO

Về việc Giấy chứng nhận quyền sử dụng đất, quyền sở hữu nhà ở và tài sản khác gắn liền với đất số BA 817991 có số vào sổ CH 00020 do UBND huyện Ea Súp cấp ngày 09/02/2010 cho ông Đinh Viễn Dương không còn giá trị pháp lý.

Ngày 26/02/2018, Sở Tài nguyên và Môi trường tỉnh Đắk Lắk đã ban hành Quyết định số...145.../QĐ-STNMT về việc hủy bỏ giá trị pháp lý Giấy chứng nhận quyền sử dụng đất, quyền sở hữu nhà ở và tài sản khác gắn liền với đất số BA 817991 có số vào sổ CH 00020 do UBND huyện Ea Súp cấp ngày 09/02/2010 cho ông Đinh Viễn Dương không còn giá trị pháp lý.

Lý do hủy bỏ: Giấy chứng nhận quyền sử dụng đất nêu trên bị mất.


Văn phòng Đăng ký Đất đai thông báo đến Ngân hàng Nhà nước Việt Nam chi nhánh tỉnh Đắk Lắk; phòng Tài nguyên và Môi trường các huyện, thị xã Buôn Hồ, thành phố Buôn Ma Thuột và các tổ chức, cá nhân có liên quan được biết: Kể từ ngày 26/02/2018, Giấy chứng nhận quyền sử dụng đất, quyền sở hữu nhà ở và tài sản khác gắn liền với đất có số BA 817991 có số vào sổ CH 00020 do UBND huyện Ea Súp cấp ngày 09/02/2010 cho ông Đinh Viễn Dương (địa chỉ thường trú: Tổ dân phố Thống Nhất, thị trấn Ea Súp, huyện Ea Súp, tỉnh Đắk Lắk) tại thửa đất cũ 118, tờ bản đồ số 3a, diện tích 1250m<sup>2</sup>, trong đó mục đích sử dụng: 150m<sup>2</sup> đất ở tại đô thị và 1100m<sup>2</sup> đất trồng cây lâu năm, tại Thị trấn Ea Súp, huyện Ea Súp, tỉnh Đắk Lắk không còn giá trị pháp lý.

Văn phòng Đăng ký Đất đai thông báo cho các tổ chức, cá nhân có liên quan được biết./.

#### Nơi nhận:

- Tổng cục QLDD-Bộ TNMT (thay B/c);
- Ngân hàng Nhà nước Việt Nam-CN tỉnh Đắk Lắk;
- Sở Tư pháp tỉnh Đắk Lắk;
- UBND huyện Ea Súp, tỉnh Đắk Lắk;
- Chi nhánh Văn phòng ĐKĐĐ các huyện, thị xã Buôn Hồ và Tp. Buôn Ma Thuột;
- UBND thị trấn Ea Súp, huyện Ea Súp (niêm yết);
- Ông Đinh Viễn Dương (địa chỉ thường trú: TDP Thống Nhất, thị trấn Ea Súp, huyện Ea Súp, tỉnh Đắk Lắk);
- Lưu VT, VPĐKĐĐ.DH37b

KT.GIÁM ĐỐC  
PHÓ GIÁM ĐỐC



*Phan Khắc Hùng*

## THÔNG BÁO

**Về việc hủy bỏ giá trị pháp lý Giấy chứng nhận quyền sử dụng đất được cấp theo Quyết định số 137/QĐ-UB ngày 14/3/1994 do Ủy ban nhân dân huyện Krông Buk (nay là thị xã Buôn Hồ) cấp cho ông Nguyễn Đức Tôn và ông Nguyễn Văn Tùng**

Ngày 11/02/2018, Sở Tài nguyên và Môi trường tỉnh Đắk Lắk đã ban hành Quyết định số 129/QĐ-STNMT về việc hủy bỏ giá trị pháp lý Giấy chứng nhận quyền sử dụng đất được cấp theo Quyết định số 137/QĐ-UB ký ngày 14/3/1994 do Ủy ban nhân dân huyện Krông Buk (nay là thị xã Buôn Hồ) cấp cho ông Nguyễn Đức Tôn và ông Nguyễn Văn Tùng.

Lý do hủy bỏ: Giấy chứng nhận quyền sử dụng đất bị cháy.

Văn phòng Đăng ký Đất đai thông báo đến Ngân hàng Nhà nước Việt Nam chi nhánh tỉnh Đắk Lắk; Phòng Tài nguyên và Môi trường các huyện, thị xã Buôn Hồ, thành phố Buôn Ma Thuột và các tổ chức, cá nhân có liên quan được biết: Kể từ ngày 11/02/2018, Giấy chứng nhận quyền sử dụng đất được cấp theo Quyết định số 137/QĐ-UB ký ngày 14/3/1994 do Ủy ban nhân dân huyện Krông Buk (nay là thị xã Buôn Hồ) cấp cho ông Nguyễn Đức Tôn tại thửa đất số 48 tờ bản đồ số 4, diện tích 1090m<sup>2</sup> đất mục đích sử dụng 400m<sup>2</sup> đất ở nông thôn, 690m<sup>2</sup> đất trồng cây lâu năm tại địa bàn xã Bình Thuận, thị xã Buôn Hồ, tỉnh Đắk Lắk và ông Nguyễn Văn Tùng tại thửa đất số 249, tờ bản đồ số 5, diện tích 1825m<sup>2</sup> đất mục đích sử dụng 400m<sup>2</sup> đất ở nông thôn, 1425m<sup>2</sup> đất trồng cây lâu năm; thửa đất số 209, tờ bản đồ số 7, diện tích 5970m<sup>2</sup> đất trồng cây hàng năm, thửa đất số 231, tờ bản đồ số 7, diện tích 1615m<sup>2</sup> đất trồng cây hàng năm, thửa đất số 167, tờ bản đồ số 10, diện tích 5540m<sup>2</sup> đất trồng cây hàng năm tại địa bàn xã Bình Thuận, thị xã Buôn Hồ, tỉnh Đắk Lắk không còn giá trị pháp lý.

Văn phòng Đăng ký Đất đai thông báo cho các tổ chức, cá nhân có liên quan được biết./.

**Nơi nhận:**

- Tổng cục QLDD-Bộ TNMT (thay B/c);
- Sở tư pháp tỉnh Đắk Lắk (để thông báo cho các phòng, văn phòng Công chứng trên địa bàn tỉnh Đắk Lắk)
- Ngân hàng NN Việt Nam CN tỉnh Đắk Lắk (để thông báo cho các CN trực thuộc);
- UBND thị xã Buôn Hồ;
- Chi nhánh Văn phòng ĐKDD các huyện, tp. Buôn Ma Thuột, thị xã Buôn Hồ;
- UBND xã Bình Thuận;
- Bà Mạc Thị Thạnh;
- Lưu VT, VPĐKDD(D37b).

**GIÁM ĐỐC**

**KH. GIÁM ĐỐC**

**PHỤ GIÁM ĐỐC**



*Vũ Nam Thành*

Số: 57/TB – VPĐKĐĐ

Đắk Lắk, ngày 26 tháng 02 năm 2018

### THÔNG BÁO

Về việc hủy bỏ giá trị pháp lý Giấy chứng nhận quyền sử dụng đất, quyền sở hữu nhà ở và tài sản khác gắn liền với đất số CL 221535 ký ngày 05/12/2017 do Văn phòng Đăng ký đất đai thừa ủy quyền Sở Tài nguyên và Môi trường tỉnh Đắk Lắk cấp cho bà Nguyễn Thị Phương Thảo và bà H Yuê Knul.

Sở Tài nguyên và Môi trường tỉnh Đắk Lắk đã ban hành Quyết định số 144/QĐ-STNMT ngày 26/02/2018 về việc hủy bỏ giá trị pháp lý Giấy chứng nhận quyền sử dụng đất, quyền sở hữu nhà ở và tài sản khác gắn liền với đất số CL 221535 do Văn phòng Đăng ký đất đai thừa ủy quyền Sở Tài nguyên và Môi trường tỉnh Đắk Lắk cấp ngày 05/12/2017 cho Bà Nguyễn Thị Phương Thảo và bà H Yuê Knul tại thửa đất số 163, tờ bản đồ số 128, diện tích 2000m<sup>2</sup> đất trồng cây lâu năm (CLN) thuộc phường Ea Tam, thành phố Buôn Ma Thuột, tỉnh Đắk Lắk.

Lý do hủy bỏ: Giấy chứng nhận quyền sử dụng đất, quyền sở hữu nhà ở và tài sản khác gắn liền với đất bị mất.

Văn phòng Đăng ký Đất đai tỉnh Đắk Lắk thông báo đến Ngân hàng Nhà nước Việt Nam chi nhánh tỉnh Đắk Lắk; Phòng Tài nguyên và Môi trường các huyện, thị xã Buôn Hồ, thành phố Buôn Ma Thuột và các tổ chức, cá nhân có liên quan được biết: Kể từ ngày 26/02/2018, Giấy chứng nhận quyền sử dụng đất, quyền sở hữu nhà ở và tài sản khác gắn liền với đất số CL 221535 do Văn phòng Đăng ký đất đai thừa ủy quyền Sở Tài nguyên và Môi trường tỉnh Đắk Lắk cấp ngày 05/12/2017 cho Bà Nguyễn Thị Phương Thảo và bà H Yuê Knul tại thửa đất số 163, tờ bản đồ số 128, diện tích 2000m<sup>2</sup> đất trồng cây lâu năm (CLN) thuộc phường Ea Tam, thành phố Buôn Ma Thuột, tỉnh Đắk Lắk không còn giá trị pháp lý.


Văn phòng Đăng ký Đất đai tỉnh Đắk Lắk thông báo cho các tổ chức, cá nhân có liên quan được biết./.

**Nơi nhận:**

- Tổng cục QLĐĐ-Bộ TNMT (thay B/c);
- Sở tư pháp (để thông báo cho các phòng, văn phòng công chứng trên địa bàn tỉnh);
- Ngân hàng NN Việt Nam CN tỉnh Đắk Lắk (để thông báo cho các tổ chức tín dụng);
- UBND thành phố Buôn Ma Thuột;
- Chi nhánh Văn phòng ĐKĐĐ các huyện, tp. Buôn Ma Thuột, thị xã Buôn Hồ;
- UBND phường Ea Tam;
- Bà Nguyễn Thị Phương Thảo và bà H Yuê Knul;
- Lưu VT, ĐKCG (N37b).

GIÁM ĐỐC

KT. GIÁM ĐỐC  
PHÓ GIÁM ĐỐC



Phan Khắc Hùng

Số: 56 /TB – VPĐKĐĐ

Đắk Lắk, ngày 16 tháng 01 năm 2018

### THÔNG BÁO

**Về việc hủy bỏ giá trị pháp lý Giấy chứng nhận quyền sử dụng đất số AI 540660 ký ngày 25/6/2007 do UBND thành phố Buôn Ma Thuột cấp cho hộ bà Đinh Thị Nhung được Văn phòng Đăng ký quyền sử dụng đất xác nhận biến động ngày 23/9/2008 cho ông Vũ Văn Đức và bà Mai Huỳnh Phương Thư.**

Sở Tài nguyên và Môi trường tỉnh Đắk Lắk đã ban hành Quyết định số 143/QĐ-STNMT ngày 16/01/2018 về việc hủy bỏ giá trị pháp lý Giấy chứng nhận quyền sử dụng đất số AI 540660 ký ngày 25/6/2007 do UBND thành phố Buôn Ma Thuột cấp cho hộ bà Đinh Thị Nhung và ông Ngô Văn Bôn tại thửa đất số 191, tờ bản đồ số 19, diện tích 60.7m<sup>2</sup> đất ở tại đô thị (ODT) thuộc phường Thắng Lợi, thành phố Buôn Ma Thuột, tỉnh Đắk Lắk. Hộ bà Đinh Thị Nhung và ông Ngô Văn Bôn chuyển nhượng QSD đất cho ông Vũ Văn Đức, sinh năm 1966, số CMND 240250479; bà Mai Huỳnh Phương Thư, sinh năm 1971, số CMND 240754043. Địa chỉ thường trú: 132 Y Jút, TP Buôn Ma Thuột theo hợp đồng số: 40/01TP/CC-SCT/HĐGD ngày 24/01/2008 và Giấy nộp tiền số: 0016304 được Văn phòng Đăng ký quyền sử dụng đất thành phố Buôn Ma Thuột (nay là Chi nhánh Văn phòng Đăng ký đất đai thành phố Buôn Ma Thuột) xác nhận thay đổi ngày 23/9/2008.

Lý do hủy bỏ: Giấy chứng nhận quyền sử dụng đất bị mất.

Văn phòng Đăng ký Đất đai tỉnh Đắk Lắk thông báo đến Ngân hàng Nhà nước Việt Nam chi nhánh tỉnh Đắk Lắk; Phòng Tài nguyên và Môi trường các huyện, thị xã Buôn Hồ, thành phố Buôn Ma Thuột và các tổ chức, cá nhân có liên quan được biết: Kể từ ngày 16/01/2018, Giấy chứng nhận quyền sử dụng đất số AI 540660 ký ngày 25/6/2007 do UBND thành phố Buôn Ma Thuột cấp cho hộ bà Đinh Thị Nhung và ông Ngô Văn Bôn tại thửa đất số 191, tờ bản đồ số 19, diện tích 60.7m<sup>2</sup> đất ở tại đô thị (ODT) thuộc phường Thắng Lợi, thành phố Buôn Ma Thuột, tỉnh Đắk Lắk. Hộ bà Đinh Thị Nhung và ông Ngô Văn Bôn chuyển nhượng QSD đất cho ông Vũ Văn Đức, sinh năm 1966, số CMND 240250479; bà Mai Huỳnh Phương Thư, sinh năm 1971, số CMND 240754043. Địa chỉ thường trú: 132 Y Jút, TP Buôn Ma Thuột theo hợp đồng số: 40/01TP/CC-SCT/HĐGD ngày 24/01/2008 và Giấy nộp tiền số: 0016304 được Văn phòng Đăng ký quyền sử dụng đất thành phố Buôn Ma Thuột (nay là Chi nhánh Văn phòng Đăng ký đất đai thành phố Buôn Ma Thuột) xác nhận thay đổi ngày 23/9/2008 không còn giá trị pháp lý.

Văn phòng Đăng ký Đất đai tỉnh Đắk Lắk thông báo cho các tổ chức, cá nhân có liên quan được biết./.

**Nơi nhận:**

- Tổng cục QLDD-Bộ TNMT (thay B/c);
- Sở tư pháp (để thông báo cho các phòng, văn phòng công chứng trên địa bàn tỉnh);
- Ngân hàng NN Việt Nam CN tỉnh Đắk Lắk (để thông báo cho các tổ chức tín dụng);
- UBND thành phố Buôn Ma Thuột;
- Chi nhánh Văn phòng ĐKDD các huyện, tp. Buôn Ma Thuột, thị xã Buôn Hồ;
- UBND phường Thắng Lợi;
- Ông Vũ Văn Đức và bà Mai Huỳnh Phương Thư;
- Lưu VT, ĐKCG (N37b).

**GIÁM ĐỐC**

**KT. GIÁM ĐỐC**

**PHÓ GIÁM ĐỐC**



*Phan Khắc Hùng*

Số: 54 /TB – VPĐKĐĐ

Đắk Lắk, ngày 12 tháng 02 năm 2018

### **THÔNG BÁO**

**Về việc hủy bỏ giá trị pháp lý Giấy chứng nhận quyền sử dụng đất, quyền sở hữu nhà ở và tài sản khác gắn liền với đất số BA 398907 ký ngày 19/01/2010 do UBND thành phố Buôn Ma Thuột cấp cho hộ ông Hoàng Ngọc Thạch.**

Sở Tài nguyên và Môi trường tỉnh Đắk Lắk đã ban hành Quyết định số 140./QĐ-STNMT ngày 12/02/2018 về việc hủy bỏ giá trị pháp lý Giấy chứng nhận quyền sử dụng đất, quyền sở hữu nhà ở và tài sản khác gắn liền với đất số BA 398907 do UBND thành phố Buôn Ma Thuột cấp ngày 19/01/2010 cho hộ ông Hoàng Ngọc Thạch tại thửa đất số 24, tờ bản đồ số 57, diện tích 599m<sup>2</sup> trong đó 75m<sup>2</sup> đất ở tại đô thị và 524m<sup>2</sup> đất trồng cây hàng năm khác thuộc phường Tân Lập, thành phố Buôn Ma Thuột, tỉnh Đắk Lắk. Hộ ông Hoàng Ngọc Thạch đã chuyển nhượng một phần diện tích thửa mới 152, diện tích 99m<sup>2</sup>, trong đó 75m<sup>2</sup> đất ở, diện tích còn lại 500m<sup>2</sup> đất trồng cây hàng năm được Văn phòng Đăng ký quyền sử dụng đất thành phố Buôn Ma Thuột (nay là Chi nhánh Văn phòng Đăng ký đất đai thành phố Buôn Ma Thuột) xác nhận thay đổi ngày 15/6/2011.

Lý do hủy bỏ: Giấy chứng nhận quyền sử dụng đất, quyền sở hữu nhà ở và tài sản khác gắn liền với đất bị mất.

Văn phòng Đăng ký Đất đai tỉnh Đắk Lắk thông báo đến Ngân hàng Nhà nước Việt Nam chi nhánh tỉnh Đắk Lắk; Phòng Tài nguyên và Môi trường các huyện, thị xã Buôn Hồ, thành phố Buôn Ma Thuột và các tổ chức, cá nhân có liên quan được biết: Kể từ ngày 12/02/2018, Giấy chứng nhận quyền sử dụng đất, quyền sở hữu nhà ở và tài sản khác gắn liền với đất số BA 398907 do UBND thành phố Buôn Ma Thuột cấp ngày 19/01/2010 cho hộ ông Hoàng Ngọc Thạch tại thửa đất số tại thửa đất số 24, tờ bản đồ số 57, diện tích 599m<sup>2</sup> trong đó 75m<sup>2</sup> đất ở tại đô thị và 524m<sup>2</sup> đất trồng cây hàng năm khác thuộc phường Tân Lập, thành phố Buôn Ma Thuột, tỉnh Đắk Lắk. Hộ ông Hoàng Ngọc Thạch đã chuyển nhượng một phần diện tích thửa mới 152, diện tích 99m<sup>2</sup>, trong đó 75m<sup>2</sup> đất ở, diện tích còn lại 500m<sup>2</sup> đất trồng cây hàng năm được Văn phòng Đăng ký quyền sử dụng đất thành phố Buôn Ma Thuột (nay là Chi nhánh Văn phòng Đăng ký



đất đai thành phố Buôn Ma Thuột) xác nhận thay đổi ngày 15/6/2011 không còn giá trị pháp lý.

Văn phòng Đăng ký Đất đai tỉnh Đắk Lắk thông báo cho các tổ chức, cá nhân có liên quan được biết./.

**Nơi nhận:**

- Tổng cục QLDD-Bộ TNMT (thay B/c);
- Sở tư pháp (để thông báo cho các phòng, văn phòng công chứng trên địa bàn tỉnh);
- Ngân hàng NN Việt Nam CN tỉnh Đắk Lắk (để thông báo cho các tổ chức tín dụng);
- UBND thành phố Buôn Ma Thuột;
- Chi nhánh Văn phòng ĐKDD các huyện, tp. Buôn Ma Thuột, thị xã Buôn Hồ;
- UBND phường Tân Lập;
- Hộ ông Hoàng Ngọc Thạch;
- Lưu VT, ĐKCG (N37b).

**GIÁM ĐỐC**



*Nguyễn Đình Khuân*

Số: 52/TB – VPĐKĐĐ

Đắk Lắk, ngày 12 tháng 02 năm 2018

### THÔNG BÁO

Về việc hủy bỏ giá trị pháp lý Giấy chứng nhận quyền sử dụng  
đất số V 450398 ký ngày 17/4/2002 do UBND thành phố  
Buôn Ma Thuột cấp cho hộ ông Đoàn Văn Sơn.

Sở Tài nguyên và Môi trường tỉnh Đắk Lắk đã ban hành Quyết định số 141/QĐ-STNMT ngày 12/02/2018 về việc hủy bỏ giá trị pháp lý Giấy chứng nhận quyền sử dụng đất số V 450398 do UBND thành phố Buôn Ma Thuột cấp ngày 17/4/2002 cho hộ ông Đoàn Văn Sơn tại thửa đất số 203, tờ bản đồ số 2, diện tích 920m<sup>2</sup> trong đó 300m<sup>2</sup> đất ở (ODT) và 620m<sup>2</sup> đất màu và thửa đất số 190, tờ bản đồ số 2, diện tích 589m<sup>2</sup> đất trồng cà phê thuộc phường Khánh Xuân, thành phố Buôn Ma Thuột, tỉnh Đắk Lắk.

Lý do hủy bỏ: Giấy chứng nhận quyền sử dụng đất bị mất.

Văn phòng Đăng ký Đất đai tỉnh Đắk Lắk thông báo đến Ngân hàng Nhà nước Việt Nam chi nhánh tỉnh Đắk Lắk; Phòng Tài nguyên và Môi trường các huyện, thị xã Buôn Hồ, thành phố Buôn Ma Thuột và các tổ chức, cá nhân có liên quan được biết: Kể từ ngày 12/02/2018, Giấy chứng nhận quyền sử dụng đất số V 450398 do UBND thành phố Buôn Ma Thuột cấp ngày 17/4/2002 cho hộ ông Đoàn Văn Sơn tại thửa đất số 203, tờ bản đồ số 2, diện tích 920m<sup>2</sup> trong đó 300m<sup>2</sup> đất ở (ODT) và 620m<sup>2</sup> đất màu và thửa đất số 190, tờ bản đồ số 2, diện tích 589m<sup>2</sup> đất trồng cà phê thuộc phường Khánh Xuân, thành phố Buôn Ma Thuột, tỉnh Đắk Lắk không còn giá trị pháp lý.

Văn phòng Đăng ký Đất đai tỉnh Đắk Lắk thông báo cho các tổ chức, cá nhân có liên quan được biết./.

**Nơi nhận:**

- Tổng cục QLĐĐ-Bộ TNMT (thay B/c);
- Sở tư pháp (để thông báo cho các phòng, văn phòng công chứng trên địa bàn tỉnh);
- Ngân hàng NN Việt Nam CN tỉnh Đắk Lắk (để thông báo cho các tổ chức tín dụng);
- UBND thành phố Buôn Ma Thuột;
- Chi nhánh Văn phòng ĐKĐĐ các huyện, tp. Buôn Ma Thuột, thị xã Buôn Hồ;
- UBND phường Khánh Xuân;
- Hộ ông Đoàn Văn Sơn;
- Lưu VT, ĐKCG (N37b).

**GIÁM ĐỐC**



*Nguyễn Đình Xuân*

Số: 51 /TB – VPĐKĐĐ

Đắk Lắk, ngày 12 tháng 02 năm 2018

### THÔNG BÁO

Về việc hủy bỏ giá trị pháp lý Giấy chứng nhận quyền sử dụng đất, quyền sở hữu nhà ở và tài sản khác gắn liền với đất số CB 721033 ký ngày 04/3/2016 do Sở Tài nguyên và Môi trường tỉnh Đắk Lắk cấp cho ông Trần Quốc Toàn.

Sở Tài nguyên và Môi trường tỉnh Đắk Lắk đã ban hành Quyết định số 128./QĐ-STNMT ngày 14/02/2018 về việc hủy bỏ giá trị pháp lý Giấy chứng nhận quyền sử dụng đất, quyền sở hữu nhà ở và tài sản khác gắn liền với đất số CB 721033 do Sở Tài nguyên và Môi trường tỉnh Đắk Lắk cấp ngày 04/3/2016 cho ông Trần Quốc Toàn tại thửa đất số 258, tờ bản đồ số 99(Cũ: 33), diện tích 211.4m<sup>2</sup> trong đó 60m<sup>2</sup> đất ở (ONT) và 151.4m<sup>2</sup> đất trồng cây lâu năm (CLN) thuộc xã Cư Êbur, thành phố Buôn Ma Thuột, tỉnh Đắk Lắk.

Lý do hủy bỏ: Giấy chứng nhận quyền sử dụng đất, quyền sở hữu nhà ở và tài sản khác gắn liền với đất bị mất.

Văn phòng Đăng ký Đất đai tỉnh Đắk Lắk thông báo đến Ngân hàng Nhà nước Việt Nam chi nhánh tỉnh Đắk Lắk; Phòng Tài nguyên và Môi trường các huyện, thị xã Buôn Hồ, thành phố Buôn Ma Thuột và các tổ chức, cá nhân có liên quan được biết: Kể từ ngày 14/02/2018, Giấy chứng nhận quyền sử dụng đất, quyền sở hữu nhà ở và tài sản khác gắn liền với đất số CB 721033 do Sở Tài nguyên và Môi trường tỉnh Đắk Lắk cấp ngày 04/3/2016 cho ông Trần Quốc Toàn tại thửa đất số 258, tờ bản đồ số 99(Cũ: 33), diện tích 211.4m<sup>2</sup> trong đó 60m<sup>2</sup> đất ở (ONT) và 151.4m<sup>2</sup> đất trồng cây lâu năm (CLN) thuộc xã Cư Êbur, thành phố Buôn Ma Thuột, tỉnh Đắk Lắk không còn giá trị pháp lý.

Văn phòng Đăng ký Đất đai tỉnh Đắk Lắk thông báo cho các tổ chức, cá nhân có liên quan được biết./.

**Nơi nhận:**

- Tổng cục QLĐĐ-Bộ TNMT (thay B/c);
- Sở tư pháp (để thông báo cho các phòng, văn phòng công chứng trên địa bàn tỉnh);
- Ngân hàng NN Việt Nam CN tỉnh Đắk Lắk (để thông báo cho các tổ chức tín dụng);
- UBND thành phố Buôn Ma Thuột;
- Chi nhánh Văn phòng ĐKĐĐ các huyện, tp. Buôn Ma Thuột, thị xã Buôn Hồ;
- UBND xã Cư Êbur;
- Ông Trần Quốc Toàn;
- Lưu VT, ĐKCG (N37b).

**GIÁM ĐỐC**



Nguyễn Đình Chuẩn

Số: 44 /TB – VPĐKĐĐ

Đắk Lắk, ngày 09 tháng 02 năm 2018

### THÔNG BÁO

**Về việc hủy bỏ giá trị pháp lý Giấy chứng nhận quyền sử dụng đất số AP 905175 ký ngày 21/7/2009 do UBND thành phố Buôn Ma Thuột cấp cho hộ ông Lê Ngọc Sơn.**

Sở Tài nguyên và Môi trường tỉnh Đắk Lắk đã ban hành Quyết định số: 131./QĐ-STNMT ngày 09/02/2018 về việc hủy bỏ giá trị pháp lý Giấy chứng nhận quyền sử dụng đất số AP 905175 do UBND thành phố Buôn Ma Thuột cấp ngày 21/7/2009 cho hộ ông Lê Ngọc Sơn tại thửa đất số 96, tờ bản đồ số 21, diện tích 65m<sup>2</sup> đất ở tại đô thị (ODT) thuộc phường Tân Tiến, thành phố Buôn Ma Thuột, tỉnh Đắk Lắk.

Lý do hủy bỏ: Giấy chứng nhận quyền sử dụng đất bị mất.

Văn phòng Đăng ký Đất đai tỉnh Đắk Lắk thông báo đến Ngân hàng Nhà nước Việt Nam chi nhánh tỉnh Đắk Lắk; Phòng Tài nguyên và Môi trường các huyện, thị xã Buôn Hồ, thành phố Buôn Ma Thuột và các tổ chức, cá nhân có liên quan được biết: Kể từ ngày 09/02/2018, Giấy chứng nhận quyền sử dụng đất số AP 905175 do UBND thành phố Buôn Ma Thuột cấp ngày 21/7/2009 cho hộ ông Lê Ngọc Sơn tại thửa đất số 96, tờ bản đồ số 21, diện tích 65m<sup>2</sup> đất ở tại đô thị (ODT) thuộc phường Tân Tiến, thành phố Buôn Ma Thuột, tỉnh Đắk Lắk không còn giá trị pháp lý.

Văn phòng Đăng ký Đất đai tỉnh Đắk Lắk thông báo cho các tổ chức, cá nhân có liên quan được biết./.

**Nơi nhận:**

- Tổng cục QLĐĐ-Bộ TNMT (thay B/c);
- Sở tư pháp (để thông báo cho các phòng, văn phòng công chứng trên địa bàn tỉnh);
- Ngân hàng NN Việt Nam CN tỉnh Đắk Lắk (để thông báo cho các tổ chức tín dụng);
- UBND thành phố Buôn Ma Thuột;
- Chi nhánh Văn phòng ĐKĐĐ các huyện, tp. Buôn Ma Thuột, thị xã Buôn Hồ;
- UBND phường Tân Tiến;
- Hộ ông Lê Ngọc Sơn;
- Lưu VT, ĐKCG (N37b).

**GIÁM ĐỐC**



*Nguyễn Đình Thuận*