

Số: 326/TB – VPĐKĐĐ

Đắk Lắk, ngày 17 tháng 8 năm 2018

THÔNG BÁO

Về việc đề nghị huỷ bỏ giá trị pháp lý Giấy chứng nhận quyền sử dụng đất số AN 696092 do Ủy ban nhân dân huyện Krông Năng ký ngày 03/4/2009, cấp cho hộ ông Phùng Văn Hùng và bà Lý Thị Đào.

Thực hiện Quyết định số 472/QĐ-STNMT ngày 17/8/2018 của Sở Tài nguyên và Môi trường tỉnh Đắk Lắk về việc huỷ bỏ giá trị pháp lý Giấy chứng nhận quyền sử dụng đất số AN 696092 ký ngày 03/4/2009, tại thửa đất số 09 tờ bản đồ 39, diện tích 1058m² mục đích sử dụng: Đất ở nông thôn 150m², đất trồng cây hàng năm khác 908m² Thuộc Thôn Tam Thịnh, xã Ea Tam, huyện Krông Năng, tỉnh Đắk Lắk.

Văn phòng Đăng ký đất đai thuộc Sở Tài nguyên và Môi trường tỉnh Đắk Lắk thông báo:


Kể từ ngày 17/8/2018, Giấy chứng nhận quyền sử dụng đất nêu trên không còn giá trị pháp lý; chấm dứt toàn bộ các giao dịch về quyền sử dụng đất theo quy định của pháp luật.

Văn phòng Đăng ký đất đai đề nghị các tổ chức, cá nhân khi phát hiện được Giấy chứng nhận quyền sử dụng đất đã huỷ nên trên thông báo cho Văn phòng đăng ký đất đai theo địa chỉ số: 46 Phan Bội Châu, thành phố Buôn Ma Thuột, tỉnh Đắk Lắk; điện thoại liên hệ: 0262.3508.111.

Văn phòng Đăng ký Đất đai thông báo cho các tổ chức, cá nhân có liên quan được biết./.

Nơi nhận:

- Tổng cục QLĐĐ-Bộ TNMT (thay B/c);
- Sở Tư pháp tỉnh Đắk Lắk (để thông báo cho các phòng, văn phòng Công chứng trên địa bàn tỉnh Đắk Lắk)
- Ngân hàng NN Việt Nam CN tỉnh Đắk Lắk (để thông báo cho các tổ chức tín dụng);
- UBND huyện Krông Năng;
- Chi nhánh Văn phòng ĐKĐĐ các huyện, tp. Buôn Ma Thuột, thị xã Buôn Hồ;
- UBND xã Ea Tam;
- Hộ ông Phùng Văn Hùng và bà Lý Thị Đào;
- Lưu VT, VPĐKĐĐ(H37b).



Vũ Nam Thành

Số: 328/TB – VPĐKĐĐ

Đắk Lắk, ngày 17 tháng 8 năm 2018

THÔNG BÁO

Về việc đề nghị huỷ bỏ giá trị pháp lý Giấy chứng nhận quyền sử dụng đất, quyền sở hữu nhà ở và tài sản khác gắn liền với đất số BA 790217 do Ủy ban nhân dân huyện Krông Năng ký ngày 08/04/2011, cấp cho ông Phùng Văn Hùng và bà Lý Thị Đào.

Thực hiện Quyết định số 474/QĐ-STNMT ngày 17/ 8./2018 của Sở Tài nguyên và Môi trường tỉnh Đắk Lắk về việc huỷ bỏ giá trị pháp lý Giấy chứng nhận quyền sử dụng đất, quyền sở hữu nhà ở và tài sản khác gắn liền với đất số BA 790217 ký ngày 08/4/2011 tại thửa đất số 9 tờ bản đồ 39, diện tích 2111m², mục đích sử dụng: Đất trồng cây hàng năm khác thuộc thôn Tam Thịnh, xã Ea Tam, huyện Krông Năng, tỉnh Đắk Lắk.

Văn phòng Đăng ký đất đai thuộc Sở Tài nguyên và Môi trường tỉnh Đắk Lắk thông báo:

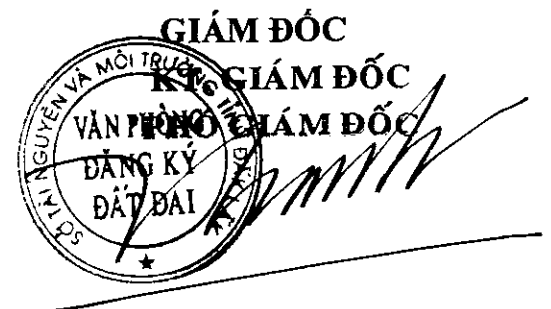
Kể từ ngày 17/..8./2018, Giấy chứng nhận quyền sử dụng đất, quyền sở hữu nhà ở và tài sản khác gắn liền với đất nêu trên không còn giá trị pháp lý; chấm dứt toàn bộ các giao dịch về quyền sử dụng đất theo quy định của pháp luật.

Văn phòng Đăng ký đất đai đề nghị các tổ chức, cá nhân khi phát hiện được Giấy chứng nhận quyền sử dụng đất, quyền sở hữu nhà ở và tài sản khác gắn liền với đất đã huỷ nên trên thông báo cho Văn phòng đăng ký đất đai theo địa chỉ số: 46 Phan Bội Châu, thành phố Buôn Ma Thuột, tỉnh Đắk Lắk; điện thoại liên hệ: 0262.3508.111.

Văn phòng Đăng ký Đất đai thông báo cho các tổ chức, cá nhân có liên quan được biết./.

Nơi nhận:

- Tổng cục QLĐĐ-Bộ TNMT (thay B/c);
- Sở Tư pháp tỉnh Đắk Lắk (để thông báo cho các phòng, văn phòng Công chứng trên địa bàn tỉnh Đắk Lắk)
- Ngân hàng NN Việt Nam CN tỉnh Đắk Lắk (để thông báo cho các tổ chức tín dụng);
- UBND huyện Krông Năng;
- Chi nhánh Văn phòng ĐKĐĐ các huyện, tp. Buôn Ma Thuột, thị xã Buôn Hồ;
- UBND xã Ea Tam;
- Ông Phùng Văn Hùng và bà Lý Thị Đào;
- Lưu VT, VPĐKĐĐ(H37b).



Vũ Nam Thành

Số: 325/TB – VPĐKĐĐ

Đắk Lắk, ngày 17 tháng 8 năm 2018

THÔNG BÁO

**Về việc hủy bỏ giá trị pháp lý Giấy chứng nhận quyền sử dụng đất số R
596921 do UBND huyện Cư M'gar ký ngày 26/9/2001
cho hộ Nguyễn Ngọc Mỹ.**

Thực hiện Quyết định số 476.../QĐ-STNMT ngày 17/ 8./2018 của Sở Tài nguyên và Môi trường tỉnh Đắk Lắk về việc hủy bỏ giá trị pháp lý Giấy chứng nhận quyền sử dụng đất, quyền sở hữu nhà ở và tài sản khác gắn liền với đất số R 596921 do UBND huyện Cư M'gar ký ngày 26/9/2001 cho hộ Nguyễn Ngọc Mỹ tại thửa số 210, 104, tờ bản đồ số 28, 37, tổng diện tích 13070m² (Mười ba nghìn không trăm bảy mươi mét vuông). Trong đó: thửa 210, tờ bản đồ số 28, diện tích 4640 m², mục đích sử dụng: (400m² đất ở + 4240 m² đất trồng cây lâu năm), thời hạn sử dụng: (lâu dài + năm 2043); thửa 104, tờ bản đồ số 37, diện tích 8430 m², mục đích sử dụng: đất trồng cây lâu năm, thời hạn sử dụng: năm 2043, địa chỉ 02 thửa đất tại: xã Ea Tar, huyện Cư M'gar, tỉnh Đắk Lắk.

Văn phòng Đăng ký đất đai thuộc Sở Tài nguyên và Môi trường tỉnh Đắk Lắk thông báo:

Kể từ ngày 17/ 8./2018, Giấy chứng nhận quyền sử dụng đất, quyền sở hữu nhà ở và tài sản khác gắn liền với đất nêu trên không còn giá trị pháp lý; chấm dứt toàn bộ các giao dịch về quyền sử dụng đất theo quy định của pháp luật.

Văn phòng Đăng ký đất đai đề nghị các tổ chức, cá nhân khi phát hiện được Giấy chứng nhận đã hủy nên trên thông báo cho Văn phòng đăng ký đất đai theo địa chỉ số: 46 Phan Bội Châu, thành phố Buôn Ma Thuột, tỉnh Đắk Lắk; điện thoại liên hệ: 0262.3508.111.

Văn phòng Đăng ký Đất đai tỉnh Đắk Lắk thông báo cho các tổ chức, cá nhân có liên quan được biết./.

Nơi nhận:

- Tổng cục QLDD-Bộ TNMT (thay B/c);
- Sở tư pháp (để thông báo cho các phòng, văn phòng công chứng trên địa bàn tỉnh);
- Ngân hàng NN Việt Nam CN tỉnh Đắk Lắk (để thông báo cho các tổ chức tín dụng);
- UBND huyện Cư M'gar;
- Chi nhánh Văn phòng ĐKDD các huyện, tp. Buôn Ma Thuột, thị xã Buôn Hồ;
- UBND xã Ea Tar ;
- Ông Nguyễn Ngọc Chiến;
- Lưu VT, ĐKCG (K37b).

GIÁM ĐỐC
KT. GIÁM ĐỐC
PHÓ GIÁM ĐỐC

Phan Khắc Hùng

Số: 521 /TB – VPĐKĐĐ

Đắk Lắk, ngày 15 tháng 8 năm 2018

THÔNG BÁO

Về việc huỷ bỏ giá trị pháp lý Giấy chứng nhận quyền sử dụng đất số AM 446125 do UBND huyện Cư M'gar ký ngày 20/10/2008 cho bà H Ngít Niê.

Thực hiện Quyết định số 466.../QĐ-STNMT ngày 15/ 8./2018 của Sở Tài nguyên và Môi trường tỉnh Đắk Lắk về việc huỷ bỏ giá trị pháp lý Giấy chứng nhận quyền sử dụng đất, quyền sở hữu nhà ở và tài sản khác gắn liền với đất số AM 446125 do UBND huyện Cư M'gar ký ngày 20/10/2008 cho bà H Ngít Niê tại thửa số 26, tờ bản đồ số 28, diện tích 1915m² (Một nghìn chín trăm mười lăm mét vuông), mục đích sử dụng: đất trồng cây lâu năm, thời hạn sử dụng: năm 2043, địa chỉ thửa đất tại: xã Cuôr Đăng, huyện Cư M'gar, tỉnh Đắk Lắk.

Văn phòng Đăng ký đất đai thuộc Sở Tài nguyên và Môi trường tỉnh Đắk Lắk thông báo:

Kể từ ngày 15/...8./2018, Giấy chứng nhận quyền sử dụng đất, quyền sở hữu nhà ở và tài sản khác gắn liền với đất nêu trên không còn giá trị pháp lý; chấm dứt toàn bộ các giao dịch về quyền sử dụng đất theo quy định của pháp luật.

Văn phòng Đăng ký đất đai đề nghị các tổ chức, cá nhân khi phát hiện được Giấy chứng nhận đã huỷ nên trên thông báo cho Văn phòng đăng ký đất đai theo địa chỉ số: 46 Phan Bội Châu, thành phố Buôn Ma Thuột, tỉnh Đắk Lắk; điện thoại liên hệ: 0262.3508.111.

Văn phòng Đăng ký Đất đai tỉnh Đắk Lắk thông báo cho các tổ chức, cá nhân có liên quan được biết./.

Nơi nhận:

- Tổng cục QLĐĐ-Bộ TNMT (thay B/c);
- Sở tư pháp (để thông báo cho các phòng, văn phòng công chứng trên địa bàn tỉnh);
- Ngân hàng NN Việt Nam CN tỉnh Đắk Lắk (để thông báo cho các tổ chức tín dụng);
- UBND huyện Cư M'gar;
- Chi nhánh Văn phòng ĐKĐĐ các huyện, tp. Buôn Ma Thuột, thị xã Buôn Hồ;
- UBND xã Cuôr Đăng ;
- Bà H Ngít Niê;
- Lưu VT, ĐKCG (K37b).



Phan Khắc Hùng

Số: 319 /TB – VPĐKĐĐ

Đắk Lắk, ngày 15 tháng 8 năm 2018

THÔNG BÁO

Về việc huỷ bỏ giá trị pháp lý Giấy chứng nhận quyền sử dụng đất số AI 664410 do UBND huyện Cư M'gar ký ngày 16/4/2007 cho hộ ông Y Ban Niê và bà H Ngen Mlô.

Thực hiện Quyết định số 465../QĐ-STNMT ngày 15/ 8./2018 của Sở Tài nguyên và Môi trường tỉnh Đắk Lắk về việc huỷ bỏ giá trị pháp lý Giấy chứng nhận quyền sử dụng đất, quyền sở hữu nhà ở và tài sản khác gắn liền với đất số AI 664410 do UBND huyện Cư M'gar ký ngày 16/4/2007 cho hộ ông Y Ban Niê và bà H Ngen Mlô tại thửa số 68 và 71, tờ bản đồ số 01, với tổng diện tích 17690m² (Mười bảy nghìn sáu trăm chín mươi mét vuông), trong đó: thửa 68, tờ bản đồ 01, diện tích 2000 m², mục đích sử dụng: đất trồng cây lâu năm, thời hạn sử dụng: năm 2043; thửa 71, tờ bản đồ số 01, diện tích 15690 m², mục đích sử dụng: đất trồng cây hàng năm khác, thời hạn sử dụng: năm 2013; địa chỉ thửa đất tại: xã Ea H'đing, huyện Cư M'gar, tỉnh Đắk Lắk.

Văn phòng Đăng ký đất đai thuộc Sở Tài nguyên và Môi trường tỉnh Đắk Lắk thông báo:


Kể từ ngày 15./...8./2018, Giấy chứng nhận quyền sử dụng đất, quyền sở hữu nhà ở và tài sản khác gắn liền với đất nêu trên không còn giá trị pháp lý; chấm dứt toàn bộ các giao dịch về quyền sử dụng đất theo quy định của pháp luật.

Văn phòng Đăng ký đất đai đề nghị các tổ chức, cá nhân khi phát hiện được Giấy chứng nhận đã huỷ nên trên thông báo cho Văn phòng đăng ký đất đai theo địa chỉ số: 46 Phan Bội Châu, thành phố Buôn Ma Thuột, tỉnh Đắk Lắk; điện thoại liên hệ: 0262.3508.111.

Văn phòng Đăng ký Đất đai tỉnh Đắk Lắk thông báo cho các tổ chức, cá nhân có liên quan được biết./.

Nơi nhận:

- Tổng cục QLĐĐ-Bộ TNMT (thay B/c);
- Sở tư pháp (để thông báo cho các phòng, văn phòng công chứng trên địa bàn tỉnh);
- Ngân hàng NN Việt Nam CN tỉnh Đắk Lắk (để thông báo cho các tổ chức tín dụng);
- UBND huyện Cư M'gar;
- Chi nhánh Văn phòng ĐKĐĐ các huyện, tp. Buôn Ma Thuột, thị xã Buôn Hồ;
- UBND xã Ea H'đing ;
- Hộ ông Y Ban Niê ;
- Lưu VT, ĐKCG (K37b).



Phan Khắc Hùng

Số: 47 /TB – VPĐKĐĐ

Đắk Lắk, ngày 31 tháng 8 năm 2018

THÔNG BÁO

Về việc hủy bỏ giá trị pháp lý Giấy chứng nhận quyền sử dụng đất, quyền sở hữu nhà ở và tài sản khác gắn liền với đất số C 898154 có số vào sổ 31138 do UBND huyện Krông Ana(nay là huyện Cư Kuin) ký ngày 02/01/1994 cấp cho ông Đoàn Trí.

Thực hiện Quyết định số...../QĐ-STNMT ngày .../.../2018 về việc hủy bỏ giá trị pháp lý Giấy chứng nhận quyền sử dụng đất, quyền sở hữu nhà ở và tài sản khác gắn liền với đất số C 898154 do UBND huyện Krông Ana(nay là huyện Cư Kuin) ký ngày 02/01/1994 cấp cho ông Đoàn Trí tại thửa đất số 362, tờ bản đồ số 4, diện tích 1170m² (đất ở 400 m² 770m² đất trồng cây lâu năm), thuộc xã Ea Hu, huyện Krông Ana(nay là huyện Cư Kuin), tỉnh Đắk Lắk.

Văn phòng Đăng ký đất đai thuộc Sở Tài nguyên và Môi trường tỉnh Đắk Lắk thông báo:


Kể từ ngày...../...../2018, Giấy chứng nhận quyền sử dụng đất, quyền sở hữu nhà ở và tài sản khác gắn liền với đất nêu trên không còn giá trị pháp lý; chấm dứt toàn bộ các giao dịch về quyền sử dụng đất theo quy định của pháp luật.

Văn phòng Đăng ký đất đai đề nghị các tổ chức, cá nhân khi phát hiện được Giấy chứng nhận đã hủy nêu trên thông báo cho Văn phòng đăng ký đất đai theo địa chỉ số: 46 Phan Bội Châu, thành phố Buôn Ma Thuột, tỉnh Đắk Lắk; điện thoại liên hệ: 0262.3508.111.

Văn phòng Đăng ký Đất đai tỉnh Đắk Lắk thông báo cho các tổ chức, cá nhân có liên quan được biết./.

Nơi nhận:

- Tổng cục QLĐĐ-Bộ TNMT (thay B/c);
- Sở tư pháp (để thông báo cho các phòng, văn phòng công chứng trên địa bàn tỉnh);
- Ngân hàng NN Việt Nam CN tỉnh Đắk Lắk (để thông báo cho các tổ chức tín dụng);
- UBND huyện Cư kuin;
- Chi nhánh Văn phòng ĐKĐĐ các huyện, tp. Buôn Ma Thuột, thị xã Buôn Hồ;
- UBND xã Ea Hu;
- Ông Đoàn Trí;
- Lưu VT, ĐKCG (C37b).



GIÁM ĐỐC

Nguyễn Đình Thuận

Số: 367/TB – VPĐKĐĐ

Đắk Lắk, ngày 06 tháng 9 năm 2018

THÔNG BÁO

Về việc huỷ bỏ giá trị pháp lý Giấy chứng nhận quyền sử dụng đất, quyền sở hữu nhà ở và tài sản khác gắn liền với đất số CC 368739 do Ủy ban nhân dân huyện Krông Năng ký ngày 23/3/2018, cấp cho bà Trần Thị Dung

Thực hiện Quyết định số 436/QĐ-STNMT ngày 06/9/2018 của Sở Tài nguyên và Môi trường tỉnh Đắk Lắk về việc huỷ bỏ giá trị pháp lý Giấy chứng nhận quyền sử dụng đất, quyền sở hữu nhà ở và tài sản khác gắn liền với đất số CC 368739 ký ngày 23/3/2018 tại thửa đất số 57, tờ bản đồ số 39, diện tích 16940.9 m² mục đích sử dụng: Đất trồng cây lâu năm thuộc thôn Quang Trung, xã Ea Tân, huyện Krông Năng, tỉnh Đắk Lắk.

Văn phòng Đăng ký đất đai thuộc Sở Tài nguyên và Môi trường tỉnh Đắk Lắk thông báo:


Kể từ ngày 06/9/2018, Giấy chứng nhận quyền sử dụng đất, quyền sở hữu nhà ở và tài sản khác gắn liền với đất nêu trên không còn giá trị pháp lý; chấm dứt toàn bộ các giao dịch về quyền sử dụng đất theo quy định của pháp luật.

Văn phòng Đăng ký đất đai đề nghị các tổ chức, cá nhân khi phát hiện được Giấy chứng nhận quyền sử dụng đất, quyền sở hữu nhà ở và tài sản khác gắn liền với đất đã huỷ nên trên thông báo cho Văn phòng đăng ký đất đai theo địa chỉ số: 46 Phan Bội Châu, thành phố Buôn Ma Thuột, tỉnh Đắk Lắk; điện thoại liên hệ: 0262.3508.111.

Văn phòng Đăng ký Đất đai thông báo cho các tổ chức, cá nhân có liên quan được biết./.

Nơi nhận:

- Tổng cục QLĐĐ-Bộ TNMT (thay B/c);
- Sở Tư pháp tỉnh Đắk Lắk (để thông báo cho các phòng, văn phòng Công chứng trên địa bàn tỉnh Đắk Lắk)
- Ngân hàng NN Việt Nam CN tỉnh Đắk Lắk (để thông báo cho các tổ chức tín dụng);
- UBND huyện Krông Năng;
- Chi nhánh Văn phòng ĐKĐĐ các huyện, tp. Buôn Ma Thuột, thị xã Buôn Hồ;
- UBND xã Ea Tân;
- Bà Trần Thị Dung;
- Lưu VT, VPĐKĐĐ(H37b).



Phan Khắc Hùng

Số: 366 /TB – VPĐKĐĐ

Đắk Lắk, ngày 06 tháng 9 năm 2018

THÔNG BÁO

Về việc hủy bỏ giá trị pháp lý Giấy chứng nhận quyền sử dụng đất có số vào sổ 385852 ngày 11/11/2002 do UBND huyện Buôn Đôn cấp cho Hộ ông Phạm Văn Mao và bà Nguyễn Thị Thắm..

Thực hiện Quyết định số 491/QĐ-STNMT ngày 06/ 9/2018 của Sở Tài nguyên và Môi trường về việc hủy bỏ giá trị pháp lý Giấy chứng nhận quyền sử dụng đất có số vào sổ 385852 ngày 11/11/2002 do UBND huyện Buôn Đôn cấp cho Hộ ông Phạm Văn Mao và bà Nguyễn Thị Thắm đối với thửa đất số 186a, tờ bản đồ số 11, diện tích 800 m², mục đích sử dụng: đất trồng cây hàng năm khác, thuộc xã Ea Wer, huyện Buôn Đôn, tỉnh Đắk Lắk.

Văn phòng Đăng ký đất đai thuộc Sở Tài nguyên và Môi trường tỉnh Đắk Lắk thông báo:


Kể từ ngày 06/ 9/2018, Giấy chứng nhận quyền sử dụng đất có số vào sổ 385852 ngày 11/11/2002 do UBND huyện Buôn Đôn cấp cho Hộ ông Phạm Văn Mao và bà Nguyễn Thị Thắm đối với thửa đất số 186a, tờ bản đồ số 11, diện tích 800 m², mục đích sử dụng: đất trồng cây hàng năm khác, thuộc xã Ea Wer, huyện Buôn Đôn, tỉnh Đắk Lắk không còn giá trị pháp lý; chấm dứt toàn bộ các giao dịch về quyền sử dụng đất theo quy định của pháp luật.

Văn phòng Đăng ký đất đai đề nghị các tổ chức, cá nhân khi phát hiện được Giấy chứng nhận quyền sử dụng đất đã hủy nên trên thông báo cho Văn phòng đăng ký đất đai theo địa chỉ số: 46 Phan Bội Châu, thành phố Buôn Ma Thuột, tỉnh Đắk Lắk; điện thoại liên hệ: 0262.3508.111.

Văn phòng Đăng ký Đất đai tỉnh Đắk Lắk thông báo cho các tổ chức, cá nhân có liên quan được biết./.

Nơi nhận:

- Tổng cục QLĐĐ-Bộ TNMT (thay B/c);
- Sở tư pháp (để thông báo cho các phòng, văn phòng công chứng trên địa bàn tỉnh);
- Ngân hàng NN Việt Nam CN tỉnh Đắk Lắk (để thông báo cho các tổ chức tín dụng);
- UBND huyện Buôn Đôn;
- Chi nhánh Văn phòng ĐKĐĐ các huyện, TP Buôn Ma Thuột, thị xã Buôn Hồ;
- UBND xã Ea Wer;
- Hộ ông Phạm Văn Mao và bà Nguyễn Thị Thắm;
- Lưu VT, ĐKCG (H37b).



GIÁM ĐỐC

Nguyễn Đình Thuận

Số: 345/TB – VPĐKĐĐ

Đắk Lắk, ngày 31 tháng 8 năm 2018

THÔNG BÁO

Về việc thu hồi Giấy chứng nhận quyền sử dụng đất, quyền sở hữu nhà ở và tài sản khác gắn liền với đất số CL 141651 do Văn phòng Đăng ký đất đai thừa ủy quyền của Sở Tài nguyên và Môi trường ký ngày 27/9/2017, cấp cho ông Nguyễn Văn Tám và bà Phạm Thị Thúy Kiều.

Thực hiện Quyết định số 487/QĐ-STNMT ngày 31/ 8/2018 của Sở Tài nguyên và Môi trường tỉnh Đắk Lắk về việc thu hồi Giấy chứng nhận quyền sử dụng đất, quyền sở hữu nhà ở và tài sản khác gắn liền với đất số CL 141651, số vào sổ CS 02372 do Văn phòng Đăng ký đất đai thừa ủy quyền của Sở Tài nguyên và Môi trường ký ngày 27/9/2017 cấp cho ông Nguyễn Văn Tám và bà Phạm Thị Thúy Kiều tại thửa đất số 64, tờ bản đồ số 70, diện tích 11260m² đất trồng cây lâu năm (CLN) thuộc xã Cư Pong, huyện Krông Búk, tỉnh Đắk Lắk.

Văn phòng Đăng ký đất đai thuộc Sở Tài nguyên và Môi trường tỉnh Đắk Lắk thông báo:

Kê từ ngày 31/..8/2018, Giấy chứng nhận quyền sử dụng đất, quyền sở hữu nhà ở và tài sản khác gắn liền với số CL 141651, số vào sổ CS 02372 do Văn phòng Đăng ký đất đai thừa ủy quyền của Sở Tài nguyên và Môi trường ký ngày 27/9/2017 cấp cho ông Nguyễn Văn Tám và bà Phạm Thị Thúy Kiều tại thửa đất số 64, tờ bản đồ số 70, diện tích 11260m² đất trồng cây lâu năm (CLN) thuộc xã Cư Pong, huyện Krông Búk, tỉnh Đắk Lắk không còn giá trị pháp lý; chấm dứt toàn bộ các giao dịch về quyền sử dụng đất theo quy định của pháp luật.

Văn phòng Đăng ký đất đai đề nghị các tổ chức, cá nhân khi phát hiện được Giấy chứng nhận quyền sử dụng đất, quyền sở hữu nhà ở và tài sản khác gắn liền với đất đã thu hồi nêu trên thông báo cho Văn phòng đăng ký đất đai theo địa chỉ số: 46 Phan Bội Châu, thành phố Buôn Ma Thuột, tỉnh Đắk Lắk; điện thoại liên hệ: 0262.3508.111.

Văn phòng Đăng ký Đất đai tỉnh Đắk Lắk thông báo cho các tổ chức, cá nhân có liên quan được biết./.

Nơi nhận:

- Tổng cục QLĐĐ-Bộ TNMT (thay B/c);
- Sở Tư pháp (để thông báo cho các phòng, văn phòng công chứng trên địa bàn tỉnh);
- Ngân hàng NN Việt Nam CN tỉnh Đắk Lắk (để thông báo cho các tổ chức tín dụng);
- UBND huyện Krông Búk;
- Chi nhánh Văn phòng ĐKĐĐ các huyện, tp. Buôn Ma Thuột, thị xã Buôn Hồ;
- UBND xã Cư Pong;
- Ông Nguyễn Văn Tám và bà Phạm Thị Thúy Kiều;
- Lưu VT, ĐKCG (U38b).



GIÁM ĐỐC

Nguyễn Đình Thuận

Số: 346/TB – VPĐKĐĐ

Đắk Lắk, ngày 31 tháng 8 năm 2018

THÔNG BÁO

Về việc thu hồi Giấy chứng nhận quyền sử dụng đất, quyền sở hữu nhà ở và tài sản khác gắn liền với đất số CE 348791 do Sở Tài nguyên và Môi trường tỉnh Đắk Lắk ký ngày 08/11/2016, cấp cho ông Nguyễn Đình Bình và bà Trần Thị Hải Phú.

Thực hiện Quyết định số 486/QĐ-STNMT ngày 31/ 8/2018 của Sở Tài nguyên và Môi trường tỉnh Đắk Lắk về việc thu hồi Giấy chứng nhận quyền sử dụng đất, quyền sở hữu nhà ở và tài sản khác gắn liền với đất số CE 348791, số vào sổ CS 19319 do Sở Tài nguyên và Môi trường ký ngày 08/11/2016 cho ông Nguyễn Đình Bình và bà Trần Thị Hải Phú tại thửa đất số 106a, tờ bản đồ số 70, diện tích 7030m² đất trồng cây lâu năm (CLN) thuộc xã Cư Pong, huyện Krông Búk, tỉnh Đắk Lắk.

Văn phòng Đăng ký đất đai thuộc Sở Tài nguyên và Môi trường tỉnh Đắk Lắk thông báo:

Kể từ ngày 31/..8./2018, Giấy chứng nhận quyền sử dụng đất, quyền sở hữu nhà ở và tài sản khác gắn liền với số CE 348791, số vào sổ CS 19319 do Sở Tài nguyên và Môi trường ký ngày 08/11/2016 cấp cho ông Nguyễn Đình Bình và bà Trần Thị Hải Phú tại thửa đất số 106a, tờ bản đồ số 70, diện tích 7030m² đất trồng cây lâu năm (CLN) thuộc xã Cư Pong, huyện Krông Búk, tỉnh Đắk Lắk không còn giá trị pháp lý; chấm dứt toàn bộ các giao dịch về quyền sử dụng đất theo quy định của pháp luật.

Văn phòng Đăng ký đất đai đề nghị các tổ chức, cá nhân khi phát hiện được Giấy chứng nhận quyền sử dụng đất, quyền sở hữu nhà ở và tài sản khác gắn liền với đất đã thu hồi nêu trên thông báo cho Văn phòng đăng ký đất đai theo địa chỉ số: 46 Phan Bội Châu, thành phố Buôn Ma Thuột, tỉnh Đắk Lắk; điện thoại liên hệ: 0262.3508.111.

Văn phòng Đăng ký Đất đai tỉnh Đắk Lắk thông báo cho các tổ chức, cá nhân có liên quan được biết./.

Nơi nhận:

- Tổng cục QLĐĐ-Bộ TNMT (thay B/c);
- Sở Tư pháp (để thông báo cho các phòng, văn phòng công chứng trên địa bàn tỉnh);
- Ngân hàng NN Việt Nam CN tỉnh Đắk Lắk (để thông báo cho các tổ chức tín dụng);
- UBND huyện Krông Búk;
- Chi nhánh Văn phòng ĐKĐĐ các huyện, tp. Buôn Ma Thuột, thị xã Buôn Hồ;
- UBND xã Cư Pong;
- Ông Nguyễn Đình Bình và bà Trần Thị Hải Phú;
- Lưu VT, ĐKCG (U38b).



GIÁM ĐỐC

Nguyễn Đình Thuận

Số: 34 9/TB – VPĐKĐĐ

Đắk Lắk, ngày 31 tháng 8 năm 2018

THÔNG BÁO

Về việc hủy bỏ giá trị pháp lý Giấy chứng nhận quyền sử dụng đất, quyền sở hữu nhà ở và tài sản khác gắn liền với đất số H 113597 do UBND huyện Krông Bông cấp theo Quyết định số 217 ngày 29 tháng 12 năm 1995 cho hộ ông Nguyễn Ngọc Hùng.

Thực hiện Quyết định số...../QĐ-STNMT ngày/.../2018 về việc hủy bỏ giá trị pháp lý Giấy chứng nhận quyền sử dụng đất, quyền sở hữu nhà ở và tài sản khác gắn liền với đất số H 113597 do UBND huyện Krông Bông cấp theo Quyết định số 217 ngày 29 tháng 12 năm 1995 cấp cho hộ ông Nguyễn Ngọc Hùng, đối với thửa đất số 106, tờ bản đồ số 4, diện tích 1120m² (400m² đất ở + 720m² đất trồng cây hàng năm), thuộc tổ dân phố 5, thị trấn Krông Kmar, huyện Krông Bông, tỉnh Đắk Lắk.

Văn phòng Đăng ký đất đai thuộc Sở Tài nguyên và Môi trường tỉnh Đắk Lắk thông báo:

Kể từ ngày...../...../2018, Giấy chứng nhận quyền sử dụng đất, quyền sở hữu nhà ở và tài sản khác gắn liền với đất nêu trên không còn giá trị pháp lý; chấm dứt toàn bộ các giao dịch về quyền sử dụng đất theo quy định của pháp luật.


Văn phòng Đăng ký đất đai đề nghị các tổ chức, cá nhân khi phát hiện được Giấy chứng nhận đã hủy nêu trên thông báo cho Văn phòng đăng ký đất đai theo địa chỉ số: 46 Phan Bội Châu, thành phố Buôn Ma Thuột, tỉnh Đắk Lắk; điện thoại liên hệ: 0262.3508.111.

Văn phòng Đăng ký Đất đai tỉnh Đắk Lắk thông báo cho các tổ chức, cá nhân có liên quan được biết./.

Nơi nhận:

- Tổng cục QLDD-Bộ TNMT (thay B/c);
- Sở tư pháp (để thông báo cho các phòng, văn phòng công chứng trên địa bàn tỉnh);
- Ngân hàng NN Việt Nam CN tỉnh Đắk Lắk (để thông báo cho các tổ chức tín dụng);
- UBND huyện Krông Bông;
- Chi nhánh Văn phòng ĐKĐĐ các huyện, tp. Buôn Ma Thuột, thị xã Buôn Hồ;
- UBND thị trấn Krông Kmar;
- Ông Nguyễn Ngọc Hùng(chết) bà Trương Thị Lệ Chi;
- Lưu VT, ĐKCG (C37b).

GIÁM ĐỐC
KT. GIÁM ĐỐC
PHÓ GIÁM ĐỐC



Vũ Nam Thành

Số: 33/TB – VPĐKĐĐ

Đắk Lắk, ngày 27 tháng 8 năm 2018

THÔNG BÁO

Về việc huỷ bỏ giá trị pháp lý Giấy chứng nhận quyền sử dụng đất số vào sổ 323975 do UBND huyện Cư M'gar cấp theo quyết định số 1339 QĐ/UBND ngày 19/12/2001 cho hộ ông Y Puh Kđoh và bà H Dơi Niê.

Thực hiện Quyết định số 481.../QĐ-STNMT ngày 27/ 8./2018 của Sở Tài nguyên và Môi trường tỉnh Đắk Lắk về việc huỷ bỏ giá trị pháp lý Giấy chứng nhận quyền sử dụng đất, quyền sở hữu nhà ở và tài sản khác gắn liền với đất số vào sổ 323975 do UBND huyện Cư M'gar cấp theo quyết định số 1339 QĐ/UBND ngày 19/12/2001 cho hộ ông Y Puh Kđoh và bà H Dơi Niê đối với thửa đất số 40, 30, 8, tờ bản đồ số 11, 12, 07, tổng diện tích 13500m² (Mười ba nghìn năm trăm mét vuông). Trong đó: thửa 40, tờ bản đồ số 11, diện tích 1770 m², mục đích sử dụng: (400m² đất ở + 1370 m² đất trồng cây lâu năm), thời hạn sử dụng: (lâu dài + năm 2043); thửa 30, tờ bản đồ số 12, diện tích 6030 m² và thửa 8, tờ bản đồ số 07, diện tích 5700 m², cùng mục đích sử dụng: đất trồng cây lâu năm, thời hạn sử dụng: năm 2043, địa chỉ 03 thửa đất: Xã Cư Dliê Mông, huyện Cư M'gar, tỉnh Đắk Lắk.

Văn phòng Đăng ký đất đai thuộc Sở Tài nguyên và Môi trường tỉnh Đắk Lắk thông báo:

Kể từ ngày 27/...8.../2018, Giấy chứng nhận quyền sử dụng đất, quyền sở hữu nhà ở và tài sản khác gắn liền với đất nêu trên không còn giá trị pháp lý; chấm dứt toàn bộ các giao dịch về quyền sử dụng đất theo quy định của pháp luật.

Văn phòng Đăng ký đất đai đề nghị các tổ chức, cá nhân khi phát hiện được Giấy chứng nhận đã huỷ nên trên thông báo cho Văn phòng đăng ký đất đai theo địa chỉ số: 46 Phan Bội Châu, thành phố Buôn Ma Thuột, tỉnh Đắk Lắk; điện thoại liên hệ: 0262.3508.111.

Văn phòng Đăng ký Đất đai tỉnh Đắk Lắk thông báo cho các tổ chức, cá nhân có liên quan được biết./.

Nơi nhận:

- Tổng cục QLDD-Bộ TNMT (thay B/c);
- Sở tư pháp (để thông báo cho các phòng, văn phòng công chứng trên địa bàn tỉnh);
- Ngân hàng NN Việt Nam CN tỉnh Đắk Lắk (để thông báo cho các tổ chức tín dụng);
- UBND huyện Cư M'gar;
- Chi nhánh Văn phòng ĐKDD các huyện, tp. Buôn Ma Thuột, thị xã Buôn Hồ;
- UBND xã Cư Dliê Mnông ;
- Hộ ông Y Puh Kđoh ;
- Lưu VT, ĐKCG (K37b).



Nguyễn Đình Thuận

Số: 340 /TB – VPĐKĐĐ

Đắk Lắk, ngày 27 tháng 8 năm 2018

THÔNG BÁO

Về việc huỷ bỏ giá trị pháp lý Giấy chứng nhận quyền sử dụng đất số vào sổ 190837 do UBND huyện Cư M'gar cấp theo quyết định số 226 QĐ/UB ngày 9/5/1998 cho hộ bà H Druih Byă và ông Y Yan Mlô.

Thực hiện Quyết định số 482.../QĐ-STNMT ngày 27/ 08/2018 của Sở Tài nguyên và Môi trường tỉnh Đắk Lắk về việc huỷ bỏ giá trị pháp lý Giấy chứng nhận quyền sử dụng đất, quyền sở hữu nhà ở và tài sản khác gắn liền với đất số vào sổ 190837 do UBND huyện Cư M'gar cấp theo quyết định số 226 QĐ/UB ngày 9/5/1998 cho hộ bà H Druih Byă và ông Y Yan Mlô đối với thửa số 49, 98A, tờ bản đồ số 26, 23, tổng diện tích 6060m² (Sáu nghìn không trăm sáu mươi mét vuông). Trong đó: thửa 49, tờ bản đồ số 26, diện tích 1130 m², mục đích sử dụng: (400m² đất ở + 730 m² đất trồng cây lâu năm), thời hạn sử dụng: (lâu dài + năm 2043); thửa 98A, tờ bản đồ số 23, diện tích 4930 m², mục đích sử dụng: đất trồng cây hàng năm khác, thời hạn sử dụng: năm 2013, địa chỉ 02 thửa đất tại: xã Ea H'đing, huyện Cư M'gar, tỉnh Đắk Lắk.

Văn phòng Đăng ký đất đai thuộc Sở Tài nguyên và Môi trường tỉnh Đắk Lắk thông báo:

Kể từ ngày 27/08/2018, Giấy chứng nhận quyền sử dụng đất, quyền sở hữu nhà ở và tài sản khác gắn liền với đất nêu trên không còn giá trị pháp lý; chấm dứt toàn bộ các giao dịch về quyền sử dụng đất theo quy định của pháp luật.

Văn phòng Đăng ký đất đai đề nghị các tổ chức, cá nhân khi phát hiện được Giấy chứng nhận đã huỷ nên trên thông báo cho Văn phòng đăng ký đất đai theo địa chỉ số: 46 Phan Bội Châu, thành phố Buôn Ma Thuột, tỉnh Đắk Lắk; điện thoại liên hệ: 0262.3508.111.

Văn phòng Đăng ký Đất đai tỉnh Đắk Lắk thông báo cho các tổ chức, cá nhân có liên quan được biết./.

Nơi nhận:

- Tổng cục QLDD-Bộ TNMT (thay B/c);
- Sở tư pháp (để thông báo cho các phòng, văn phòng công chứng trên địa bàn tỉnh);
- Ngân hàng NN Việt Nam CN tỉnh Đắk Lắk (để thông báo cho các tổ chức tín dụng);
- UBND huyện Cư M'gar;
- Chi nhánh Văn phòng ĐKDD các huyện, tp. Buôn Ma Thuột, thị xã Buôn Hồ;
- UBND xã Ea H'đing ;
- Hộ bà H Druih Byă ;
- Lưu VT, ĐKCG (K37b).



GIÁM ĐỐC

Nguyễn Đình Thuận

Số: 348/TB – VPĐKĐĐ

Đắk Lắk, ngày 5/ tháng 8 năm 2018

THÔNG BÁO

Về việc đề nghị huỷ bỏ giá trị pháp lý của Giấy chứng nhận quyền sử dụng đất, quyền sở hữu nhà ở và tài sản gắn liền với đất số BN 588954, do UBND thành phố Buôn Ma Thuột cấp ngày 11/6/2013 cho ông Nguyễn Văn Thông.

Thực hiện Quyết định số 493/QĐ-STNMT ngày 31/ 8/2018 của Sở Tài nguyên và Môi trường về việc huỷ bỏ giá trị pháp lý Giấy chứng nhận quyền sử dụng đất, quyền sở hữu nhà ở và tài sản khác gắn liền với đất số BN 588954, do UBND thành phố Buôn Ma Thuột cấp ngày 11/6/2013 cho ông Nguyễn Văn Thông đối với thửa đất số 288B, tờ bản đồ số 17, diện tích 105m² (trong đó 75 m² ONT + 30 m² CLN) thuộc xã Ea Tu, thành phố Buôn Ma Thuột, tỉnh Đắk Lắk.

Văn phòng Đăng ký đất đai thuộc Sở Tài nguyên và Môi trường tỉnh Đắk Lắk thông báo:


Kể từ ngày 31/..8/2018, Giấy chứng nhận quyền sử dụng đất, quyền sở hữu nhà ở và tài sản khác gắn liền với đất nêu trên không còn giá trị pháp lý; chấm dứt toàn bộ các giao dịch về quyền sử dụng đất theo quy định của pháp luật.

Văn phòng Đăng ký đất đai đề nghị các tổ chức, cá nhân khi phát hiện được Giấy chứng nhận đã huỷ nêu trên thông báo cho Văn phòng đăng ký đất đai theo địa chỉ số: 46 Phan Bội Châu, thành phố Buôn Ma Thuột, tỉnh Đắk Lắk; điện thoại liên hệ: 0262.3508.111.

Văn phòng Đăng ký Đất đai tỉnh Đắk Lắk thông báo cho các tổ chức, cá nhân có liên quan được biết./.

Nơi nhận:

- Tổng cục QLĐĐ-Bộ TNMT (thay B/c);
- Sở Tư pháp (để thông báo cho các phòng, văn phòng công chứng trên địa bàn tỉnh);
- Ngân hàng NN Việt Nam CN tỉnh Đắk Lắk (để thông báo cho các tổ chức tín dụng);
- UBND thành phố Buôn Ma Thuột;
- Chi nhánh Văn phòng ĐKĐĐ các huyện, tp. Buôn Ma Thuột, thị xã Buôn Hồ;
- UBND xã Ea Tu;
- Ông Nguyễn Văn Thông;
- Lưu VT, ĐKCG (N37b).



GIÁM ĐỐC

Nguyễn Đình Thuận

Số: 342 /TB – VPĐKĐĐ

Đắk Lắk, ngày 29 tháng 8 năm 2018

THÔNG BÁO

Về việc hủy bỏ giá trị pháp lý Giấy chứng nhận quyền sử dụng đất, quyền sở hữu nhà ở và tài sản khác gắn liền với đất do Ủy ban nhân dân huyện Krông Bông cấp theo Quyết Định số 519/QĐ-UB ngày 13 tháng 08 năm 2003, và Quyết Định số 4800/QĐ-UB ngày 03 tháng 12 năm 2013, cấp cho hộ bà H Zen Kpor

Thực hiện Quyết định số 484/QĐ-STNMT ngày 29/ 8/2018 về việc hủy bỏ giá trị pháp lý Giấy chứng nhận quyền sử dụng đất, quyền sở hữu nhà ở và tài sản khác gắn liền với đất do Ủy ban nhân dân huyện Krông Bông cấp theo Quyết Định số 519/QĐ-UB ngày 13 tháng 08 năm 2003, đối với thửa đất số 50, tờ bản đồ độc lập diện tích sử dụng: 4050m² đất trồng cây hàng năm và Quyết Định số 4800/QĐ-UB ngày 03 tháng 12 năm 2013, đối với thửa đất số 184, tờ bản đồ 44, diện tích sử dụng: 335.7m² đất trồng lúa, thửa 12 tờ bản đồ 34 diện tích sử dụng: 3569.7m² đất trồng cây hàng năm cấp cho hộ bà H Zen Kpor, tại xã Hoà Phong, huyện Krông Bông, tỉnh Đắk Lắk.

Văn phòng Đăng ký đất đai thuộc Sở Tài nguyên và Môi trường tỉnh Đắk Lắk thông báo:

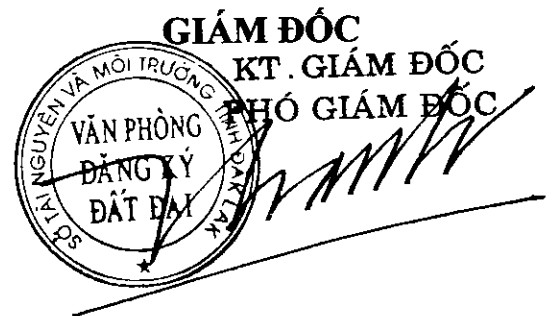
Kể từ ngày 29/ 8/2018, Giấy chứng nhận quyền sử dụng đất, quyền sở hữu nhà ở và tài sản khác gắn liền với đất nêu trên không còn giá trị pháp lý; chấm dứt toàn bộ các giao dịch về quyền sử dụng đất theo quy định của pháp luật.

Văn phòng Đăng ký đất đai đề nghị các tổ chức, cá nhân khi phát hiện được Giấy chứng nhận đã hủy nêu trên thông báo cho Văn phòng đăng ký đất đai theo địa chỉ số: 46 Phan Bội Châu, thành phố Buôn Ma Thuột, tỉnh Đắk Lắk; điện thoại liên hệ: 0262.3508.111.

Văn phòng Đăng ký Đất đai tỉnh Đắk Lắk thông báo cho các tổ chức, cá nhân có liên quan được biết./.

Nơi nhận:

- Tổng cục QLĐĐ-Bộ TNMT (thay B/c);
- Sở tư pháp (để thông báo cho các phòng, văn phòng công chứng trên địa bàn tỉnh);
- Ngân hàng NN Việt Nam CN tỉnh Đắk Lắk (để thông báo cho các tổ chức tín dụng);
- UBND huyện Krông Bông;
- Chi nhánh Văn phòng ĐKĐĐ các huyện, tp. Buôn Ma Thuột, thị xã Buôn Hồ;
- UBND xã Hoà Phong;
- Hộ bà H Zen Kpor ;
- Lưu VT, ĐKCG (C37b).



Vũ Nam Thành

Số: 350/TB – VPĐKĐĐ

Đắk Lắk, ngày 23 tháng 8 năm 2018

THÔNG BÁO

Về việc hủy bỏ giá trị pháp lý Giấy chứng nhận quyền sử dụng đất, số AL 646870, do UBND huyện Krông Pắc ký ngày 28/5/2008, số AĐ 317500 cấp cho hộ bà Trần Thị Kim Liên và ông Nguyễn Tấn Ngọc

Thực hiện Quyết định số 479/QĐ-STNMT ngày 22/ 8./2018 về việc hủy bỏ giá trị pháp lý Giấy chứng nhận quyền sử dụng đất số AL 646870 do UBND huyện Krông Pắc ký ngày 28/5/2008 đối với thửa đất số 1078(217b cũ), tờ bản đồ số 57, diện tích 126m² trong đó 100m² đất ở đô thị, 26m² đất trồng cây hàng năm khác, giấy chứng nhận số AĐ 317500 do UBND huyện Krông Pắc ký ngày 13/03/2006 đối với thửa đất số 143, tờ 17, diện tích 75 đất ở đô thị cấp cho hộ bà Trần Thị Kim Liên và ông Nguyễn Tấn Ngọc thuộc thị trấn Phước An, huyện Krông Pắc tỉnh Đắk Lắk;

Văn phòng Đăng ký đất đai thuộc Sở Tài nguyên và Môi trường tỉnh Đắk Lắk thông báo:

Kể từ ngày 22/ 8./2018, Giấy chứng nhận quyền sử dụng đất, quyền sở hữu nhà ở và tài sản khác gắn liền với đất số P 258087 do UBND huyện Krông Pắc ký ngày 22/12/2000, giấy chứng nhận số AĐ 317500 do UBND huyện Krông Pắc ký 13/03/2006 thuộc thị trấn Phước An, huyện Krông Pắc, tỉnh Đắk Lắk không còn giá trị pháp lý; chấm dứt toàn bộ các giao dịch về quyền sử dụng đất theo quy định của pháp luật


Văn phòng Đăng ký đất đai đề nghị các tổ chức, cá nhân khi phát hiện được Giấy chứng nhận số AL 646870, AĐ 317500 thông báo cho Văn phòng đăng ký đất đai theo địa chỉ số: 46 Phan Bội Châu, thành phố Buôn Ma Thuột, tỉnh Đắk Lắk; điện thoại liên hệ: 0262.3508.111.

Văn phòng Đăng ký Đất đai tỉnh Đắk Lắk thông báo cho các tổ chức, cá nhân liên quan được biết./.

Nơi nhận:

- Tổng cục QLĐĐ-Bộ TNMT (thay B/c);
- Sở tư pháp tỉnh Đắk Lắk (để thông báo cho các phòng, văn phòng Công chứng trên địa bàn tỉnh);
- Ngân hàng NN Việt Nam CN tỉnh Đắk Lắk (để thông báo cho các tổ chức tín dụng);
- UBND huyện Krông Pắc;
- Chi nhánh Văn phòng ĐKĐĐ các huyện, tp. Buôn Ma Thuột, thị xã Buôn Hồ;
- UBND Thị trấn Phước An
- Hộ bà Trần Thị Kim Liên
- Lưu VT, VPĐKĐĐ(Th37b).

GIÁM ĐỐC
KT. GIÁM ĐỐC
PHÓ GIÁM ĐỐC



Vũ Nam Thành

Số: 332/TB – VPĐKĐĐ

Đắk Lắk, ngày 23 tháng 8 năm 2018

THÔNG BÁO

Về việc hủy bỏ giá trị pháp lý Giấy chứng nhận quyền sử dụng đất có số vào sổ số 286865 do UBND huyện Ea Kar cấp theo Quyết định số 565/QĐ-UB ngày 12/12/2002 cho hộ ông Nguyễn Văn Hòe và bà Nguyễn Thị Hương.

Thực hiện Quyết định số 477./QĐ-STNMT ngày 25./...8./2018 của Sở Tài nguyên và Môi trường về việc hủy bỏ giá trị pháp lý Giấy chứng nhận quyền sử dụng đất có số vào sổ số 286865 do UBND huyện Ea Kar cấp theo Quyết định số 565/QĐ-UB ngày 12/12/2002 cho hộ ông Nguyễn Văn Hòe và bà Nguyễn Thị Hương tại thửa đất số 8, tờ bản đồ số 30, diện tích 6870 m² đất khu dân cư, trong đó có: 400 m² đất ở và 6470 m² đất trồng cây lâu năm thuộc xã Xuân Phú, huyện Ea Kar, tỉnh Đắk Lắk.

Văn phòng Đăng ký đất đai thuộc Sở Tài nguyên và Môi trường tỉnh Đắk Lắk thông báo:

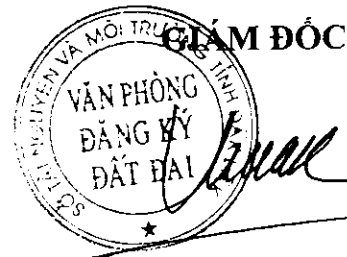
Kể từ ngày 25./...8./2018, Giấy chứng nhận quyền sử dụng đất có số vào sổ số 286865 do UBND huyện Ea Kar cấp theo Quyết định số 565/QĐ-UB ngày 12/12/2002 cho hộ ông Nguyễn Văn Hòe và bà Nguyễn Thị Hương tại thửa đất số 8, tờ bản đồ số 30, diện tích 6870 m² đất khu dân cư, trong đó có: 400 m² đất ở và 6470 m² đất trồng cây lâu năm thuộc xã Xuân Phú, huyện Ea Kar, tỉnh Đắk Lắk không còn giá trị pháp lý; chấm dứt toàn bộ các giao dịch về quyền sử dụng đất theo quy định của pháp luật.

Văn phòng Đăng ký đất đai đề nghị các tổ chức, cá nhân khi phát hiện được Giấy chứng nhận quyền sử dụng đất đã hủy nên trên thông báo cho Văn phòng đăng ký đất đai theo địa chỉ số: 46 Phan Bội Châu, thành phố Buôn Ma Thuột, tỉnh Đắk Lắk; điện thoại liên hệ: 0262.3508.111.

Văn phòng Đăng ký Đất đai tỉnh Đắk Lắk thông báo cho các tổ chức, cá nhân có liên quan được biết./.

Nơi nhận:

- Tổng cục QLDD-Bộ TNMT (thay B/c);
- Sở Tư pháp (để thông báo cho các phòng, văn phòng công chứng trên địa bàn tỉnh);
- Ngân hàng NN Việt Nam CN tỉnh Đắk Lắk (để thông báo cho các tổ chức tín dụng);
- UBND huyện Ea Kar;
- Chi nhánh Văn phòng ĐKĐĐ các huyện, TP Buôn Ma Thuột, thị xã Buôn Hồ;
- UBND xã Xuân Phú;
- Hộ ông Nguyễn Văn Hòe;
- Lưu VT, ĐKCG (H37b).



Nguyễn Đình Thuận

Số: 531 /TB – VPĐKĐĐ

Đắk Lắk, ngày 23 tháng 8 năm 2018

THÔNG BÁO

Về việc hủy bỏ giá trị pháp lý Giấy chứng nhận quyền sử dụng đất có số vào số số 286942 do UBND huyện Ea Kar cấp theo Quyết định số 565/QĐ-UB ngày 12/12/2002 cho hộ ông Nguyễn Văn Tuấn và bà Phạm Thị Huê.

Thực hiện Quyết định số 477.../QĐ-STNMT ngày 23.../...8.../2018 của Sở Tài nguyên và Môi trường về việc hủy bỏ giá trị pháp lý Giấy chứng nhận quyền sử dụng đất có số vào số số 286942 do UBND huyện Ea Kar cấp theo Quyết định số 565/QĐ-UB ngày 12/12/2002 cho hộ ông Nguyễn Văn Tuấn và bà Phạm Thị Huê tại thửa đất số 6, tờ bản đồ số 30, diện tích 8220 m² đất khu dân cư, trong đó có: 400 m² đất ở và 7820 m² đất trồng cây lâu năm thuộc xã Xuân Phú, huyện Ea Kar, tỉnh Đắk Lắk.

Văn phòng Đăng ký đất đai thuộc Sở Tài nguyên và Môi trường tỉnh Đắk Lắk thông báo:

Kể từ ngày 23.../...8.../2018, Giấy chứng nhận quyền sử dụng đất có số vào số số 286942 do UBND huyện Ea Kar cấp theo Quyết định số 565/QĐ-UB ngày 12/12/2002 cho hộ ông Nguyễn Văn Tuấn và bà Phạm Thị Huê tại thửa đất số 6, tờ bản đồ số 30, diện tích 8220 m² đất khu dân cư, trong đó có: 400 m² đất ở và 7820 m² đất trồng cây lâu năm thuộc xã Xuân Phú, huyện Ea Kar, tỉnh Đắk Lắk không còn giá trị pháp lý; chấm dứt toàn bộ các giao dịch về quyền sử dụng đất theo quy định của pháp luật.

Văn phòng Đăng ký đất đai đề nghị các tổ chức, cá nhân khi phát hiện được Giấy chứng nhận quyền sử dụng đất đã hủy nên trên thông báo cho Văn phòng đăng ký đất đai theo địa chỉ số: 46 Phan Bội Châu, thành phố Buôn Ma Thuột, tỉnh Đắk Lắk; điện thoại liên hệ: 0262.3508.111.

Văn phòng Đăng ký Đất đai tỉnh Đắk Lắk thông báo cho các tổ chức, cá nhân có liên quan được biết./.

Nơi nhận:

- Tổng cục QLĐĐ-Bộ TNMT (thay B/c);
- Sở Tư pháp (để thông báo cho các phòng, văn phòng công chứng trên địa bàn tỉnh);
- Ngân hàng NN Việt Nam CN tỉnh Đắk Lắk (để thông báo cho các tổ chức tín dụng);
- UBND huyện Ea Kar;
- Chi nhánh Văn phòng ĐKĐĐ các huyện. TP Buôn Ma Thuột, thị xã Buôn Hồ;
- UBND xã Xuân Phú;
- Hộ ông Nguyễn Văn Tuấn;
- Lưu VT, ĐKCG (H37b).



Nguyễn Đình Thuận

