

THÔNG BÁO

Về việc hủy bỏ giá trị pháp lý Giấy chứng nhận quyền sử dụng đất số D 0374234 do Ủy ban nhân dân huyện Krông Ana cấp ngày 16/7/1994 cho ông Hoàng Xuân Thành không còn giá trị pháp lý

Ngày 21/3/2018, Sở Tài nguyên và Môi trường tỉnh Đắk Lắk đã ban hành Quyết định số 180/QĐ-STNMT về việc hủy bỏ giá trị pháp lý Giấy chứng nhận quyền sử dụng đất số D 0374234 do Ủy ban nhân dân huyện Krông Ana cấp ngày 16/7/1994 cho ông Hoàng Xuân Thành.

Lý do hủy bỏ: Giấy chứng nhận bị mất.


Văn phòng Đăng ký Đất đai thông báo đến Ngân hàng Nhà nước Việt Nam chi nhánh tỉnh Đắk Lắk; Phòng Tài nguyên và Môi trường các huyện, thị xã Buôn Hồ, thành phố Buôn Ma Thuột và các tổ chức, cá nhân có liên quan được biết: Kể từ ngày 21/3/2018, Giấy chứng nhận quyền sử dụng đất số D 0374234 do Ủy ban nhân dân huyện Krông Ana cấp ngày 16/7/1994 cho ông Hoàng Xuân Thành tại thửa đất số 276 tờ bản đồ số 1, diện tích 2320m² đất (trong đó Đất ở: 400m², Đất trồng cây lâu năm khác: 1920m²) và thửa đất số 583 tờ bản đồ số 11, diện tích 1120m² đất một lúa tại địa bàn xã Quảng Điền, huyện Krông Ana, tỉnh Đắk Lắk không còn giá trị pháp lý.

Văn phòng Đăng ký Đất đai thông báo cho các tổ chức, cá nhân có liên quan được biết./.

Nơi nhận:

- Tổng cục QLĐĐ-Bộ TNMT (thay B/c);
- Ngân hàng NN Việt Nam CN tỉnh Đắk Lắk (để thông báo cho các tổ chức tín dụng);
- Sở tư pháp (để thông báo cho các văn phòng Công chứng);
- UBND huyện Krông Ana;
- Chi nhánh Văn phòng ĐKĐĐ các huyện, tp. Buôn Ma Thuột, thị xã Buôn Hồ;
- UBND xã Quảng Điền;
- Ông Hoàng Xuân Thành (Thôn 4, xã Quảng Điền, huyện Krông Ana);
- Lưu VT, VPĐKĐĐ (Th37).

K/T. GIÁM ĐỐC
PHÓ GIÁM ĐỐC



Phan Khắc Hùng

Số: *87* /TB – VPĐKĐĐ

Đắk Lắk, ngày 05 tháng 03 năm 2018

THÔNG BÁO

Về việc hủy bỏ giá trị pháp lý Giấy chứng nhận quyền sử dụng đất số AN 705634 ký ngày 20/10/2008 do UBND thành phố Buôn Ma Thuột cấp cho hộ bà Bùi Thị Thu Hằng.

Sở Tài nguyên và Môi trường tỉnh Đắk Lắk đã ban hành Quyết định số ~~156~~ /QĐ-STNMT ngày 05/03/2018 về việc hủy bỏ giá trị pháp lý Giấy chứng nhận quyền sử dụng đất số AN 705634 do UBND thành phố Buôn Ma Thuột cấp ngày 20/10/2008 cho hộ bà Bùi Thị Thu Hằng tại thửa đất số 276, tờ bản đồ số 54, diện tích 134.8m² đất trồng cây hàng năm khác (BHK) thuộc phường Tân An, thành phố Buôn Ma Thuột, tỉnh Đắk Lắk.

Lý do hủy bỏ: Giấy chứng nhận quyền sử dụng đất bị mất.

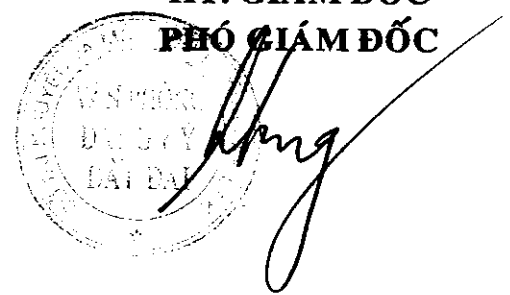
Văn phòng Đăng ký Đất đai tỉnh Đắk Lắk thông báo đến Ngân hàng Nhà nước Việt Nam chi nhánh tỉnh Đắk Lắk; Phòng Tài nguyên và Môi trường các huyện, thị xã Buôn Hồ, thành phố Buôn Ma Thuột và các tổ chức, cá nhân có liên quan được biết: Kể từ ngày 05/03/2018, Giấy chứng nhận quyền sử dụng đất số AN 705634 do UBND thành phố Buôn Ma Thuột cấp ngày 20/10/2008 cho hộ bà Bùi Thị Thu Hằng tại thửa đất số 276, tờ bản đồ số 54, diện tích 134.8m² đất trồng cây hàng năm khác (BHK) thuộc phường Tân An, thành phố Buôn Ma Thuột, tỉnh Đắk Lắk không còn giá trị pháp lý.

Văn phòng Đăng ký Đất đai tỉnh Đắk Lắk thông báo cho các tổ chức, cá nhân có liên quan được biết./.

Nơi nhận:

- Tổng cục QLĐĐ-Bộ TNMT (thay B/c);
- Sở tư pháp (để thông báo cho các phòng, văn phòng công chứng trên địa bàn tỉnh);
- Ngân hàng NN Việt Nam CN tỉnh Đắk Lắk (để thông báo cho các tổ chức tín dụng);
- UBND thành phố Buôn Ma Thuột;
- Chi nhánh Văn phòng ĐKĐĐ các huyện, tp. Buôn Ma Thuột, thị xã Buôn Hồ;
- UBND phường Tân An;
- Hộ bà Bùi Thị Thu Hằng;
- Lưu VT, ĐKCG (N37b).

GIÁM ĐỐC
KT. GIÁM ĐỐC
PHÓ GIÁM ĐỐC



Phan Khắc Hùng

THÔNG BÁO

Về việc Hủy bỏ giá trị pháp lý Giấy chứng nhận quyền sử dụng đất số BS 676610, có số vào sổ CH02318 cấp ngày 08/01/2015, do Ủy ban nhân dân huyện Krông Bông cấp cho hộ bà Huỳnh Thị Tâm

Ngày 14/03/2018, Sở Tài nguyên và Môi trường tỉnh Đắk Lắk đã ban hành Quyết định số 411./QĐ-STNMT về việc huỷ bỏ giá trị pháp lý Giấy chứng nhận quyền sử dụng đất số BS 676610 tại thửa đất số: 38 tờ bản đồ số 107 diện tích 974.7m² (200m² đất ở + 774.7 đất trồng cây hàng năm), địa bàn Buôn Khoãh, xã Cư pui, huyện Krông Bông ký ngày 08/01/2015, do Ủy ban nhân dân huyện Krông Bông cấp cho hộ bà Huỳnh Thị Tâm.

Lý do huỷ bỏ: Giấy chứng nhận bị mất.

Văn phòng Đăng ký Đất đai thông báo đến Ngân hàng Nhà nước Việt Nam chi nhánh tỉnh Đắk Lắk; Phòng Tài nguyên và Môi trường các huyện, thị xã Buôn Hồ, thành phố Buôn Ma Thuột và các tổ chức, cá nhân có liên quan được biết: Kể từ ngày 14/3/2018, Giấy chứng nhận số BS 676610 tại thửa đất số: 38 tờ bản đồ số 107 diện tích 974.7m² (200m² đất ở + 774.7 đất trồng cây hàng năm), địa bàn Buôn Khoãh, xã Cư pui, huyện Krông Bông, tỉnh Đắk Lắk không còn giá trị pháp lý.

Văn phòng Đăng ký Đất đai thông báo cho các tổ chức, cá nhân có liên quan được biết./.

Nơi nhận:

- Tổng cục QLĐĐ-Bộ TNMT (thay B/c);
- Ngân hàng NN Việt Nam CN tỉnh Đắk Lắk (để thông báo cho các tổ chức chức tín dụng);
- Sở tư pháp tỉnh Đắk Lắk, (để thông báo cho các văn phòng công chứng);
- UBND huyện Krông Bông;
- Chi nhánh Văn phòng ĐKĐĐ các huyện, tp. Buôn Ma Thuột, thị xã Buôn Hồ;
- UBND xã Cư Pui;
- Hộ bà Huỳnh Thị Tâm ;
- Lưu VT, VPĐKĐĐ(C35b).

GIÁM ĐỐC

KT. GIÁM ĐỐC

PHÓ GIÁM ĐỐC



Vũ Nam Thành

Số: ~~46~~ /TB – VPĐKĐĐ

Đắk Lắk, ngày ~~21~~ tháng 3 năm 2018

THÔNG BÁO

Về việc hủy bỏ giá trị pháp lý giấy chứng nhận Quyền sử dụng đất số B 147178 có số vào sổ: 26606 được cấp theo Quyết định số 1315/QĐ-UBND ngày 28/9/1993 của Ủy ban nhân dân huyện Cư Mgar cho hộ bà H' Diết Byă, tại thửa đất số 18, 177 tờ bản đồ số 04, đất thuộc xã Cuôr Đăng, huyện Cư M'gar, tỉnh Đắk Lắk không còn giá trị pháp lý

Ngày ~~21~~ /3/ 2018, Sở Tài nguyên và Môi trường tỉnh Đắk Lắk đã ban hành Quyết định số ~~172~~ /QĐ-STNMT về việc huỷ bỏ giá trị pháp lý Giấy chứng nhận Quyền sử dụng đất số B 147178 có số vào sổ 26606 được cấp theo Quyết định số 1315/QĐ-UB ngày 28/9/1993 của Ủy ban nhân dân huyện Cư Mgar cho hộ bà H' Diết Byă (địa chỉ tại Buôn Hring, xã Ea Hđing, huyện Cư Mgar, tỉnh Đắk Lắk), tại thửa đất số 18, 177 tờ bản đồ số 04, đất thuộc xã Cuôr Đăng, huyện Cư M'gar, tỉnh Đắk Lắk, diện tích 5115m² (Năm Nghìn một trăm mười lăm mét vuông), trong đó thửa 177 có diện tích là 400m² đất ở nông thôn+2155m² đất trồng cây lâu năm, thời hạn sử dụng đất: Lâu dài + 15/10/2043; thửa 18 có diện tích là: 2560m² đất trồng cây hàng năm khác, thời hạn sử dụng: 15/10/2063, đất tọa lạc xã Cuôr Đăng, huyện Cư Mgar, tỉnh Đắk Lắk.

Lý do huỷ bỏ: Giấy chứng nhận quyền sử dụng đất nêu trên bị mất.

Hiện nay bà H' Diết Byă và chồng là ông Y Drik Mlô đã chết, ngày 19/10/2017 những người hàng thừa kế thứ nhất đã tự nguyện thỏa thuận về việc phân chia tài sản thừa kế của hộ bà H' Diết Byă và ông Y Drik Mlô để lại và được Ủy ban nhân dân xã Cuôr Đăng, huyện Cư Mgar chứng thực số 391, quyển số 02/BB-UB, những người hàng thừa kế thứ nhất đồng ý giao lại tài sản nêu trên cho bà H' Nĩ Byă được toàn quyền sử dụng và có trách nhiệm làm thủ tục sang tên theo đúng Quy định của pháp luật.

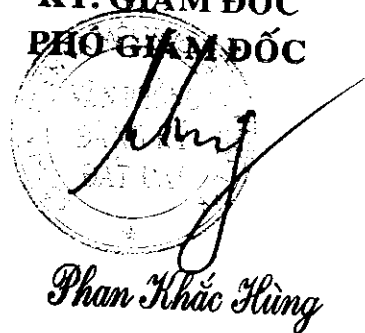
Văn phòng Đăng ký Đất đai thông báo đến Ngân hàng Nhà nước Việt Nam chi nhánh tỉnh Đắk Lắk; Phòng Tài nguyên và Môi trường các huyện, thị xã Buôn Hồ, thành phố Buôn Ma Thuột và các tổ chức, cá nhân có liên quan được biết: Kể từ ngày ~~21~~ /3./2018, giấy chứng nhận nêu trên không còn giá trị pháp lý.

Văn phòng Đăng ký Đất đai thông báo cho các tổ chức, cá nhân có liên quan được biết./.

Nơi nhận:

- Tổng cục QLDD-Bộ TNMT (thay B/c);
- Sở tư pháp tỉnh Đắk Lắk;
(để thông báo cho các phòng công chứng, chứng thực trên địa bàn tỉnh Đắk Lắk);
- Ngân hàng Nhà nước Việt Nam-CN tỉnh Đắk Lắk;
- UBND huyện Cư Mgar;
- Văn phòng Đăng ký đất đai;
- Chi nhánh Văn phòng ĐKDD các huyện, tp. Buôn Ma Thuột, thị xã Buôn Hồ;
- UBND xã Cuôr Đăng, huyện Cư Mgar;
- Bà H' Nĩ Byă;
- Lưu VT, QLDD, VPĐKDD (K_38b).

GIÁM ĐỐC
KT. GIÁM ĐỐC
PHÓ GIÁM ĐỐC



Phan Khắc Hùng

THÔNG BÁO

Về việc huỷ bỏ giá trị pháp lý Giấy chứng nhận quyền sử dụng đất có số vào sổ 00550 theo Quyết định số 599/QĐ-UBND, ngày 24/8/1999 của UBND huyện Cư M'gar cho hộ ông Đặng Văn Thành không còn giá trị pháp lý.

Ngày 13/03/2018, Sở Tài nguyên và Môi trường tỉnh Đắk Lắk đã ban hành Quyết định số 170/QĐ-STNMT về việc huỷ bỏ giá trị pháp lý Giấy chứng nhận quyền sử dụng đất có số vào sổ 00550 theo Quyết định số 599/QĐ-UBND, ngày 24/8/1999 của UBND huyện Cư M'gar cho hộ ông Đặng Văn Thành (địa chỉ thường trú: Xã Tam Xuân I, huyện Núi Thành, tỉnh Quảng Nam).

Lý do huỷ bỏ: Giấy chứng nhận bị mất.

Văn phòng Đăng ký Đất đai thông báo đến Ngân hàng Nhà nước Việt Nam chi nhánh tỉnh Đắk Lắk; Phòng Tài nguyên và Môi trường các huyện, thị xã Buôn Hồ, thành phố Buôn Ma Thuột và các tổ chức, cá nhân có liên quan được biết: Kể từ ngày 13/03/2018, Giấy chứng nhận quyền sử dụng đất có số vào sổ 00550 theo Quyết định số 599/QĐ-UBND, ngày 24/8/1999 của UBND huyện Cư M'gar cho hộ ông Đặng Văn Thành đối với thửa đất số 54 tờ bản đồ số 04, diện tích 8030m² (Tám ngàn không trăm ba mươi mét vuông), mục đích sử dụng đất: đất trồng cây lâu năm, thời hạn sử dụng đất: 2043, địa chỉ thửa đất tại xã Ea Tar, huyện Cư M'gar, tỉnh Đắk Lắk không còn giá trị pháp lý.

Văn phòng Đăng ký Đất đai thông báo cho các tổ chức, cá nhân có liên quan được biết./.


Nơi nhận:

- Tổng cục QLĐĐ-Bộ TNMT (thay B/c);
- Ngân hàng NN Việt Nam CN tỉnh Đắk Lắk (để thông báo cho các tổ chức tín dụng);
- Sở Tư pháp tỉnh Đắk Lắk
- UBND huyện Cư M'gar;
- Chi nhánh Văn phòng ĐKĐĐ các huyện, tp. Buôn Ma Thuột, thị xã Buôn Hồ;
- UBND xã Ea Drong ;
- Hộ ông Nguyễn Văn Thành;
- Lưu VT, VPĐKĐĐ (K_37b).

GIÁM ĐỐC

KT. GIÁM ĐỐC

PHÓ GIÁM ĐỐC



Vũ Nam Thành

Số: 115 /TB-VPĐKĐĐ

Đắk Lắk, ngày 11 tháng 03 năm 2018

THÔNG BÁO

Hủy bỏ giá trị pháp lý Giấy chứng nhận quyền sử dụng đất số B 148187 có số vào sổ 26199 do UBND huyện Cư Mgar cấp cho ông Y Bìoh Êban vào ngày 28/9/1993.

Ngày 11/03/2018, Sở Tài nguyên và Môi trường tỉnh Đắk Lắk đã ban hành Quyết định số 115/QĐ-STNMT về việc hủy bỏ giá trị pháp lý Giấy chứng nhận quyền sử dụng đất số B 148187 có số vào sổ 26199 do UBND huyện Cư Mgar cấp cho ông Y Bìoh Êban vào ngày 28/9/1993.

Lý do hủy bỏ: Giấy chứng nhận quyền sử dụng đất nêu trên bị mất.

Văn phòng Đăng ký Đất đai thông báo đến Ngân hàng Nhà nước Việt Nam chi nhánh tỉnh Đắk Lắk; Phòng Tài nguyên và Môi trường các huyện, thị xã Buôn Hồ, thành phố Buôn Ma Thuột; Ông Y Bìoh Êban và các tổ chức, cá nhân có liên quan được biết: Kể từ ngày 11/03/2018, Giấy chứng nhận quyền sử dụng đất số B 148187 có số vào sổ 26199 do UBND huyện Cư Mgar cấp cho ông Y Bìoh Êban vào ngày 28/9/1993 (Buôn Cuôr Đãng A, xã Cuôr Đãng, huyện Cư M'Gar, tỉnh Đắk Lắk) tại thửa đất số 84, 85, 168, tờ bản đồ số 10, 18 với diện tích là 14.456 m² (Mười bốn nghìn bốn trăm năm mươi sáu mét vuông), trong đó thửa 84 tờ bản đồ 18 có diện tích là 400m² đất ở nông thôn và 3016m² đất trồng cây lâu năm, thời hạn sử dụng: Lâu dài + 2043; thửa 168 tờ bản đồ 18 có diện tích là 2590m² đất trồng cây lâu năm, thời hạn sử dụng: 2043; thửa 85 tờ bản đồ số 10 có diện tích là 8450m² đất trồng cây lâu năm, thời hạn sử dụng: 2043; địa chỉ các thửa đất tại: Xã Cuôr Đãng, huyện Cư M'Gar, tỉnh Đắk Lắk không còn giá trị pháp lý.

Văn phòng Đăng ký Đất đai thông báo cho các tổ chức, cá nhân có liên quan được biết./.

Nơi nhận:

- Tổng cục QLĐĐ-Bộ TNMT (thay B/c);
- Ngân hàng Nhà nước Việt Nam-CN tỉnh Đắk Lắk (để thông báo cho các tổ chức tín dụng);
- Sở Tư pháp tỉnh Đắk Lắk;
- UBND huyện Cư M'Gar, tỉnh Đắk Lắk;
- Chi nhánh Văn phòng ĐKĐĐ các huyện, thị xã Buôn Hồ và Tp. Buôn Ma Thuột;
- UBND thị trấn Quảng Phú, huyện Cư M'Gar (niêm yết);
- Ông Y Bìoh Êban;
- Lưu VT, VPĐKĐĐ.(K-37b)

GIÁM ĐỐC ĐỐC
PHÓ GIÁM ĐỐC

Phan Khắc Hùng

THÔNG BÁO

Về việc huỷ bỏ giá trị pháp lý Giấy chứng nhận quyền sử dụng đất số vào sổ 283802, cấp theo Quyết định số 1260/QĐ-UB ngày 28/11/2001 của UBND huyện Cư M'gar cho hộ ông Y N्ह Bkrông và bà H' Đinh Niê không còn giá trị pháp lý

Ngày 13... / 03 /2018, Sở Tài nguyên và Môi trường tỉnh Đắk Lắk đã ban hành Quyết định số 166./QĐ-STNMT về việc huỷ bỏ giá trị pháp lý Giấy chứng nhận quyền sử dụng đất số vào sổ 283802, cấp theo Quyết định số 1260/QĐ-UB ngày 28/11/2001 của UBND huyện Cư M'gar cho hộ ông Y N्ह Bkrông và bà H' Đinh Niê (địa chỉ thường trú: Buôn Gram A2, xã Cư Bao, thị xã Buôn Hồ, tỉnh Đắk Lắk).

Lý do huỷ bỏ: Giấy chứng nhận bị mất.


Văn phòng Đăng ký Đất đai thông báo đến Ngân hàng Nhà nước Việt Nam chi nhánh tỉnh Đắk Lắk; Phòng Tài nguyên và Môi trường các huyện, thị xã Buôn Hồ, thành phố Buôn Ma Thuột và các tổ chức, cá nhân có liên quan được biết: Kể từ ngày 13... / 03 /2018, Giấy chứng nhận số vào sổ 283802, cấp theo Quyết định số 1260/QĐ-UB ngày 28/11/2001 của UBND huyện Cư M'gar cho hộ ông Y N्ह Bkrông và bà H' Đinh Niê đối với thửa đất số 183, 184 tờ bản đồ số 2, tổng diện tích 5130m² (Năm nghìn một trăm ba mươi mét vuông). Trong đó: thửa 183 là 2200 m², thửa 184 là 2930 m², mục đích sử dụng đất: đất trồng cây lâu năm, thời hạn sử dụng đất: 2043, địa chỉ thửa đất tại xã Ea Drong, huyện Cư M'gar, tỉnh Đắk Lắk không còn giá trị pháp lý.

Văn phòng Đăng ký Đất đai thông báo cho các tổ chức, cá nhân có liên quan được biết./.

Nơi nhận:

- Tổng cục QLĐĐ-Bộ TNMT (thay B/c);
- Ngân hàng NN Việt Nam CN tỉnh Đắk Lắk (để thông báo cho các tổ chức tín dụng);
- Sở Tư pháp tỉnh Đắk Lắk
- UBND huyện Cư M'gar;
- Chi nhánh Văn phòng ĐKĐĐ các huyện, tp. Buôn Ma Thuột, thị xã Buôn Hồ;
- UBND xã Ea Drong ;
- Hộ ông Y N्ह Bkrông;
- Lưu VT, VPĐKĐĐ (K_35b).

GIÁM ĐỐC
KT. GIÁM ĐỐC
PHÓ GIÁM ĐỐC



Vũ Nam Thành